



**ГЕНЕРАЛЬНЫЙ ПЛАН**  
**сельского поселения Новонадеждинский сельсовет**  
**муниципального района Благовещенский район**  
**Республики Башкортостан**

*ГЕНЕРАЛЬНЫЙ ПЛАН*

Том I

**Положение о территориальном планировании**

Шифр: А-36.659-14 ГП.ПТП

---

Заказчик: Администрация сельского поселения Новонадеждинский сельсовет  
муниципального района Благовещенский район Республики Башкортостан

Директор ООО «Архивариус»

К. Н. Гребенщиков

Магнитогорск

2014 г.

## СОСТАВ ПРОЕКТА

### Генеральный план

*Основная часть проекта*

Том I шифр А-36.659-14 ГП.ПТП

**Положение о территориальном планировании.**

Том II шифр А-36.659-14 ГП.ОЧП

**Графические материалы:**

№ п/п	Наименование	Лист	Масштаб
1	2	3	4
1	Карта планируемого размещения объектов местного значения поселения.	ГП.ОЧП -1	1:25 000
2	Карта границ населенных пунктов (в том числе границ образуемых населенных пунктов), входящих в состав поселения.	ГП.ОЧП -2	1:25 000
3	Карта функциональных зон поселения.	ГП.ОЧП -3	1:25 000
4	Карта планируемого размещения объектов местного значения населенного пункта Карта границ населенного пункта Карта функциональных зон населенного пункта с.Новонадеждино	ГП.ОЧП -4	1:5 000
5	Карта планируемого размещения объектов местного значения населенного пункта Карта границ населенного пункта Карта функциональных зон населенного пункта д.Каменная Поляна	ГП.ОЧП -5	1:5 000
6	Карта планируемого размещения объектов местного значения населенного пункта Карта границ населенного пункта Карта функциональных зон населенного пункта д.Михайловка	ГП.ОЧП -6	1:5 000
7	Карта планируемого размещения объектов местного значения населенного пункта Карта границ населенного пункта Карта функциональных зон населенного пункта д.Новоблаговещенка	ГП.ОЧП -7	1:5 000
8	Карта планируемого размещения объектов местного значения населенного пункта Карта границ населенного пункта Карта функциональных зон населенного пункта д.Ольховка	ГП.ОЧП -8	1:5 000
9	Карта планируемого размещения объектов местного значения населенного пункта Карта границ населенного пункта Карта функциональных зон населенного пункта д.Седовка	ГП.ОЧП -9	1:5 000
10	Карта планируемого размещения объектов местного значения населенного пункта Карта границ населенного пункта Карта функциональных зон населенного пункта	ГП.ОЧП -10	1:5 000

	д.Сергеевка		
<b>11</b>	Карта планируемого размещения объектов местного значения населенного пункта Карта границ населенного пункта Карта функциональных зон населенного пункта д.Сергуяз	ГП.ОЧП -11	1:5 000
<b>12</b>	Карта планируемого размещения объектов местного значения населенного пункта Карта границ населенного пункта Карта функциональных зон населенного пункта д.Трошкино	ГП.ОЧП -12	1:5 000
<b>13</b>	Карта планируемого размещения объектов местного значения населенного пункта Карта границ населенного пункта Карта функциональных зон населенного пункта д.Языково	ГП.ОЧП -13	1:5 000

*Материалы по обоснованию проекта*

**Том II** шифр А-36.659-14 ГП.ПЗ

**Пояснительная записка.**

**Том II.I** шифр А-36.659-14 ГП.МОП

**Графические материалы:**

<b>№ п/п</b>	<b>Наименование</b>	<b>Лист</b>	<b>Масштаб</b>
<b>1</b>	<b>2</b>	<b>3</b>	<b>4</b>
<b>1</b>	Карта размещения проектируемой территории в структуре района.	ГП.МОП-1	1:500 000
<b>2</b>	Карта расположения объектов местного значения поселения.	ГП.МОП-2	1:25 000
<b>3</b>	Карта использования территории поселения с отображением особых экономических зон, особо охраняемых природных территорий федерального, регионального, местного значения, территорий объектов культурного наследия, зон с особыми условиями использования территорий.	ГП.МОП-3	1:25 000
<b>4</b>	Карта ограничений поселения.	ГП.МОП-4	1:25 000
<b>5</b>	Карта транспортной инфраструктуры поселения.	ГП.МОП-5	1:25 000
<b>6</b>	Карта инженерной инфраструктуры и инженерного благоустройства территорий поселения.	ГП.МОП-6	1:25 000
<b>7</b>	Карта территорий, подверженных риску возникновения чрезвычайных ситуаций природного и техногенного характера.	ГП.МОП-7	1:25 000
<b>8</b>	Карта территорий, подверженных риску возникновения чрезвычайных ситуаций природного и техногенного характера. д.Новонадеждино	ГП.МОП-7.1	1:5 000

**Правила землепользования и застройки**

**Том III** шифр А-36.659-14 ПЗ.ПЗ

**Пояснительная записка.**

**Том III.I** шифр А-36.659-14 ПЗ

**Графические материалы:**

<b>№ п/п</b>	<b>Наименование</b>	<b>Лист</b>	<b>Масштаб</b>
<b>1</b>	<b>2</b>	<b>3</b>	<b>4</b>
<b>1</b>	Карта градостроительного зонирования территории.	ПЗЗ-1	1:25 000
<b>2</b>	Карта границ зон с особыми условиями использования территории.	ПЗЗ-2	1:25 000

### Запись главного архитектора

Настоящий проект разработан с соблюдением всех действующих строительных норм и правил государственных стандартов и инструкций.

Состав и содержание проектных материалов выполнены в соответствии с действующим законодательством в области архитектурной деятельности и градостроительства, строительными и санитарно-эпидемиологическими нормами.

Генеральный план соответствует требованиям статьи 23 Градостроительного кодекса Российской Федерации от 29.12.2004 г. № 190-ФЗ.

Главный архитектор проекта \_\_\_\_\_ А.С. Компаниец

### Состав участников проекта

Директор, главный архитектор ООО «Архивариус», канд. арх., член САП РФ	К.Н. Гребенщиков
Руководитель архитектурно-планировочной мастерской №1, ГАП	Е.С. Чернова
Руководитель архитектурно-планировочной мастерской №2, ГАП	А.С. Компаниец
Архитекторы	Е.С. Пудова А.Н. Бодьян Ю.А. Лукьянова А.С. Павлова
Инженеры-проектировщики	Е.В. Зверева В.В. Герасина Д.В. Яковлев К.А. Игнатъева
Инженер технического отдела	А.А. Редьков Д.П. Плотникова

## Содержание

ВВЕДЕНИЕ .....	8
1. СВЕДЕНИЯ О ВИДАХ, НАЗНАЧЕНИИ И НАИМЕНОВАНИЯХ ПЛАНИРУЕМЫХ ДЛЯ РАЗМЕЩЕНИЯ ОБЪЕКТОВ МЕСТНОГО ЗНАЧЕНИЯ ПОСЕЛЕНИЯ, ИХ ОСНОВНЫЕ ХАРАКТЕРИСТИКИ, ИХ МЕСТОПОЛОЖЕНИЕ (ДЛЯ ОБЪЕКТОВ МЕСТНОГО ЗНАЧЕНИЯ, НЕ ЯВЛЯЮЩИХСЯ ЛИНЕЙНЫМИ ОБЪЕКТАМИ, УКАЗЫВАЮТСЯ ФУНКЦИОНАЛЬНЫЕ ЗОНЫ), А ТАКЖЕ ХАРАКТЕРИСТИКИ ЗОН С ОСОБЫМИ УСЛОВИЯМИ ИСПОЛЬЗОВАНИЯ ТЕРРИТОРИЙ В СЛУЧАЕ, ЕСЛИ УСТАНОВЛЕНИЕ ТАКИХ ЗОН ТРЕБУЕТСЯ В СВЯЗИ С РАЗМЕЩЕНИЕМ ДАННЫХ ОБЪЕКТОВ .....	9
1.1 Планировочная организация территории .....	9
1.1.1 Планировочная и архитектурно-пространственная структура территории .....	9
1.1.2 Население .....	10
1.1.3 Жилой фонд.....	11
1.1.4 Организация системы культурно-бытового обслуживания населения и территории общественной застройки.....	11
1.1.5 Сельскохозяйственные, производственные и коммунально-складские территории	13
1.1.6 Зона объектов специального назначения .....	14
1.1.7 Ландшафтно-рекреационные территории.....	14
1.2 Зоны с особыми условиями использования территории .....	15
1.3 Транспортная инфраструктура .....	19
1.3.1 Внешний транспорт.....	20
1.3.2 Поселковая улично-дорожная сеть .....	20
1.4 Инженерная инфраструктура .....	21
1.4.1 Водоснабжение .....	21
1.4.2 Водоотведение .....	22
1.4.3 Газоснабжение .....	23
1.4.4 Теплоснабжение .....	23
1.4.5 Электроснабжение.....	23
1.4.6 Системы связи.....	24
1.4.7 Инженерная подготовка территории .....	24
Карта планируемого размещения объектов местного значения сельского поселения ....	35
Карта границ населенных пунктов (в том числе границ образуемых населенных пунктов), входящих в состав сельского поселения .....	36
2. ПАРАМЕТРЫ ФУНКЦИОНАЛЬНЫХ ЗОН, А ТАКЖЕ СВЕДЕНИЯ О ПЛАНИРУЕМЫХ ДЛЯ РАЗМЕЩЕНИЯ В НИХ ОБЪЕКТАХ ФЕДЕРАЛЬНОГО ЗНАЧЕНИЯ, ОБЪЕКТАХ РЕГИОНАЛЬНОГО ЗНАЧЕНИЯ, ОБЪЕКТАХ МЕСТНОГО ЗНАЧЕНИЯ, ЗА ИСКЛЮЧЕНИЕМ ЛИНЕЙНЫХ ОБЪЕКТОВ .....	37
Карта функциональных зон сельского поселения .....	40
ОСНОВНЫЕ ТЕХНИКО-ЭКОНОМИЧЕСКИЕ ПОКАЗАТЕЛИ .....	41

## Приложения

Приложение А (30 листов)	Границы сельского поселения Новонадеждинский сельсовет Координаты границ
Приложение Б (1 лист)	Границы населенного пункта с.Новонадеждино Координаты границ
Приложение В (2 листа)	Границы населенного пункта д.Каменная Поляна Координаты границ

Генеральный план сельского поселения Новонадеждинский сельсовет  
муниципального района Благовещенский район РБ

Приложение Г (2 листа)	Границы населенного пункта д.Михайловка Координаты границ
Приложение Д (2 листа)	Границы населенного пункта д.Новоблаговещенка Координаты границ
Приложение Е (2 листа)	Границы населенного пункта д.Ольховка Координаты границ
Приложение Ж (2 листа)	Границы населенного пункта д.Седовка Координаты границ
Приложение З (2 листа)	Границы населенного пункта д.Сергеевка Координаты границ
Приложение И (2 листа)	Границы населенного пункта д.Сергуяз Координаты границ
Приложение К (2 листа)	Границы населенного пункта д.Трошкино Координаты границ
Приложение Л (2 листа)	Границы населенного пункта д.Языково Координаты границ

## ВВЕДЕНИЕ

Проект разработан ООО «Архивариус» по заказу Администрации сельского поселения Новонадеждинский сельсовет муниципального района Благовещенский район Республики Башкортостан (Муниципальный контракт № 1 от «02» июня 2014 г.) в соответствии с:

- Градостроительным кодексом РФ от 29 октября 2004 года № 191-ФЗ;
- Земельным Кодексом РФ № 246 – ФЗ;
- Водным Кодексом РФ № 246 – ФЗ;
- Лесным Кодексом РФ № 242 – ФЗ;
- СНиП 11-04-2003 «Инструкция о порядке разработки, согласования, экспертизы и утверждения градостроительной документации», СНиП и СанПиН в области градостроительства.

- Методическими рекомендациями по разработке проектов генеральных планов поселений и городских округов (утв. приказом Министерства регионального развития РФ от 26 мая 2011 г. № 244);

- СП 42.13330.2011 «Градостроительство. Планировка и застройка городских и сельских поселений»;

- СанПиН 2.2.1/2.1.1.1200-03 "Санитарно-защитные зоны и санитарная классификация предприятий, сооружений и иных объектов";

- ТСН РБ «Градостроительство. Планировка и застройка городских округов, городских и сельских поселений Республики Башкортостан» от 13.05.2008 г.

- Действующим законодательством в области архитектурной деятельности и градостроительства, строительными и санитарно-эпидемиологическими нормами.

При разработке генерального плана сельского поселения использованы следующие материалы:

- топографическая съемка масштаба 1:25000, 1:5000, предоставленная заказчиком;
- схема территориального планирования муниципального района Благовещенский район Республики Башкортостан, разработанная ЗАО ПИ «Башкиргражданпроект» в 2012г.;

- техническое задание на разработку документа территориального планирования «Генеральный план сельского поселения Новонадеждинский сельсовет муниципального района Благовещенский район Республики Башкортостан»

- исходные данные, выданные Администрацией муниципального района Благовещенский район.

## Общая часть

В соответствии со статьей 23 Градостроительного кодекса РФ Генеральный план содержит:

- 1) положение о территориальном планировании;
- 2) карту планируемого размещения объектов местного значения поселения или городского округа;
- 3) карту границ населенных пунктов (в том числе границ образуемых населенных пунктов), входящих в состав поселения или городского округа;
- 4) карту функциональных зон поселения или городского округа.

Положение о территориальном планировании, содержащееся в генеральном плане, включает в себя:



1) сведения о видах, назначении и наименованиях планируемых для размещения объектов местного значения поселения, городского округа, их основные характеристики, их местоположение (для объектов местного значения, не являющихся линейными объектами, указываются функциональные зоны), а также характеристики зон с особыми условиями использования территорий в случае, если установление таких зон требуется в связи с размещением данных объектов (глава 1);

2) параметры функциональных зон, а также сведения о планируемых для размещения в них объектах федерального значения, объектах регионального значения, объектах местного значения, за исключением линейных объектов (глава 2).

На картах соответственно отображаются:

1) планируемые для размещения объекты местного значения поселения, городского округа, относящиеся к следующим областям:

а) электро-, тепло-, газо- и водоснабжение населения, водоотведение;

б) автомобильные дороги местного значения;

в) физическая культура и массовый спорт, образование, здравоохранение, утилизация и переработка бытовых и промышленных отходов в случае подготовки генерального плана городского округа;

г) иные области в связи с решением вопросов местного значения поселения, городского округа;

2) границы населенных пунктов (в том числе границы образуемых населенных пунктов), входящих в состав поселения или городского округа;

3) границы и описание функциональных зон с указанием планируемых для размещения в них объектов федерального значения, объектов регионального значения, объектов местного значения (за исключением линейных объектов) и местоположения линейных объектов федерального значения, линейных объектов регионального значения, линейных объектов местного значения.

### **Расчетные сроки проекта.**

Генеральный план содержит прогнозные предложения по возможному оптимистичному развитию территории сельского поселения за расчётный срок. Проектом определено развитие сельского поселения до 2034 года (расчетный срок генплана - 20 лет). Исходный год - 2014г.

## **1. СВЕДЕНИЯ О ВИДАХ, НАЗНАЧЕНИИ И НАИМЕНОВАНИЯХ ПЛАНИРУЕМЫХ ДЛЯ РАЗМЕЩЕНИЯ ОБЪЕКТОВ МЕСТНОГО ЗНАЧЕНИЯ ПОСЕЛЕНИЯ, ИХ ОСНОВНЫЕ ХАРАКТЕРИСТИКИ, ИХ МЕСТОПОЛОЖЕНИЕ (ДЛЯ ОБЪЕКТОВ МЕСТНОГО ЗНАЧЕНИЯ, НЕ ЯВЛЯЮЩИХСЯ ЛИНЕЙНЫМИ ОБЪЕКТАМИ, УКАЗЫВАЮТСЯ ФУНКЦИОНАЛЬНЫЕ ЗОНЫ), А ТАКЖЕ ХАРАКТЕРИСТИКИ ЗОН С ОСОБЫМИ УСЛОВИЯМИ ИСПОЛЬЗОВАНИЯ ТЕРРИТОРИЙ В СЛУЧАЕ, ЕСЛИ УСТАНОВЛЕНИЕ ТАКИХ ЗОН ТРЕБУЕТСЯ В СВЯЗИ С РАЗМЕЩЕНИЕМ ДАННЫХ ОБЪЕКТОВ**

### **1.1 Планировочная организация территории.**

#### **1.1.1 Планировочная и архитектурно-пространственная структура территории**

##### 1. Новое жилищное строительство.

Размещение основного объема нового жилищного строительства предусматривается за счет развития к расчетному сроку селитебных территорий в с.Новонадеждино в северном и западном направлении, д.Каменная Поляна в восточном направлении, д.Трошкино в восточном направлении, д.Языково в северо-восточном направлении. Также развитие жилых территорий предусматривается путем использования свободных площадок в существующей или примыкающей к ней жилой зоне. Проектом предусматривается индивидуальная жилая застройка 1-3-этажными 1-квартирными жилыми домами с приусадебными участками. Также на 1 очередь предусматривается жилая застройка свободных территорий в пределах установленных границ.

*с.Новонадеждино*

Генеральным планом развитие селитебных территорий предусматривается в двух условных направлениях. Территория селитебной застройки западной окраины условно ограничена: с востока – существующей застройкой, с юга и севера – проектируемой улицей и границей населенного пункта, с запада – границей населенного пункта. В центре территории застройки располагается овраг, делящий зону на две части. Территория селитебной северной окраины условно ограничена: с юго-востока – ул.Молодежная, существующей застройкой и оврагом, с юго-запада – проектируемой улицей и оврагом, с северо-запада – автомобильной дорогой. В центре территории застройки располагается территория, подверженная карстообразованию.

*д.Каменная Поляна*

Генеральным планом развитие селитебных территорий предусматривается в одном условном направлении. Территория селитебной застройки восточной окраины условно ограничена: с запада – ручьем, с остальных сторон – границей населенного пункта.

*д.Трошкино*

Генеральным планом развитие селитебных территорий предусматривается в одном условном направлении. Территория селитебной застройки восточной окраины условно ограничена: с запада – проектируемой улицей, с севера – автомобильной дорогой, с остальных сторон – границей населенного пункта.

*д.Языково*

Генеральным планом развитие селитебных территорий предусматривается в одном условном направлении. Территория селитебной застройки северо-восточной окраины условно ограничена: с запада – ул.Полевая, с юга и севера – проектируемыми улицами, с востока – границей населенного пункта.

**2. Реконструкция существующей застройки.**

Генеральным планом предусматривается мероприятия по упорядочиванию структуры существующей жилой застройки и объектов с охранными и санитарно-защитными зонами производственно-коммунальной зоны, в том числе:

- расселение жилой застройки, попадающей в границы СЗЗ промышленных предприятий в с.Новонадеждино, д.Новоблаговещенка, д.Ольховка, д.Сергеевка, д.Трошкино.

- доведение до санитарного минимума жилой застройки, попадающей в придорожные полосы автомобильных дорог.

### **1.1.2 Население**

На расчетный срок постоянное население поселения составит 1316 чел. Временное население составит: на 1 очередь – 251 чел., на расчетный срок – 786 чел. Итого на 1 очередь – 1557 чел., на расчетный срок – 2102 чел.

### 1.1.3 Жилой фонд

Новое жилищное строительство составляет 15,26 тыс. кв.м и предусматривается за счет средств населения и коммерческих организаций. Новое жилищное строительство размещается на свободных территориях.

Структура нового жилищного строительства представлена:

1. Индивидуальными жилыми домами с приусадебными земельными участками - 100%;

Средняя обеспеченность населения жилищным фондом составит 30 м<sup>2</sup>/чел.

*1 очередь реализации (до 2024 года)*

1. Разработка проектно-сметной документации и строительство комплексной застройки в с.Новонадеждино, д.Каменная Поляна, д.Языково.

2. Застройка жилыми домами существующих неосвоенных участков.

3. Реконструкция и расселение существующей жилой застройки в с.Новонадеждино, д.Новоблаговещенка, д.Ольховка, д.Сергеевка, д.Трошкино.

*Расчётный срок (2024-2034 гг.)*

1. Разработка проектно-сметной документации и строительство комплексной застройки в с.Новонадеждино, д.Каменная Поляна, д.Трошкино, д.Языково.

2. Застройка жилыми домами существующих неосвоенных участков.

Таблица 1

Основные технико-экономические показатели проектируемой жилой застройки для постоянного проживания

Населенные пункты	1 очередь			Расчетный срок		
	Числ. населения, чел.	Жил.обеспеченность, м <sup>2</sup> /чел.	Проект. жилфонд, тыс. м <sup>2</sup>	Числ. населения, чел.	Жил.обеспеченность, м <sup>2</sup> /чел.	Проект. жилфонд, тыс. м <sup>2</sup>
с.Новонадеждино	792	22,00	17,4	802	30,00	24,06
д.Каменная Поляна	25	61,6	1,54	25	61,6	1,54
д.Михайловка	10	42,0	0,42	10	42,0	0,42
д.Новоблаговещенка	0	-	-	0	-	-
д.Ольховка	0	-	-	0	-	-
д.Седовка	0	-	-	0	-	-
д.Сергеевка	0	-	-	0	-	-
д.Сергуяз	0	-	-	0	-	-
д.Трошкино	284	26,4	7,5	284	30,0	8,52
д.Языково	195	30,1	5,9	195	30,1	5,9
<b>Всего</b>	<b>1306</b>	<b>36,42</b>	<b>32,76</b>	<b>1316</b>	<b>38,74</b>	<b>40,44</b>

### 1.1.4 Организация системы культурно-бытового обслуживания населения и территории общественной застройки

Проектом предусматривается:

- доведение обеспеченности учреждениями социально-гарантированного уровня обслуживания до нормативной;
- развитие социальной инфраструктуры (строительство культурно-досуговых, торгово-развлекательных и физкультурно-оздоровительных учреждений);
- развитие общепоселенческого и общепоселкового центра в с.Новонадеждино;
- развитие общепоселкового центра в д.Трошкино, д.Языково.

Учреждения повседневного пользования и первичного обслуживания - торговли, общественного питания, коммунально-бытовые - предполагается рассредоточить по территории районов и микрорайонов так, чтоб охватить все группы жилых домов. Эти объекты предполагается расположить преимущественно в центральной части населенных пунктов и микрорайонов отдельностоящими.

Предприятия по обслуживанию транспортных средств: 1 СТО на 2 поста, 2 СТО на 1 поста. Предприятия предполагается разместить в зоне производственно-коммунальных объектов и СЗЗ от этих предприятий вдоль основных транспортных потоков.

*1 очередь реализации (до 2024 года)*

1. Разработка проектно-сметной документации и реконструкция в с.Новонадеждино:
  - детского сада до 30 мест;
  - общеобразовательной школы до 115 мест;
  - клуба до 300 мест;
  - библиотеки до 10 тыс.ед.хранения и до 9 мест.
2. Разработка проектно-сметной документации и строительство в с.Новонадеждино:
  - внешкольного учреждения на 20 мест;
  - помещения для физкультурно-оздоровительных занятий в микрорайоне площадью 75кв.м.;
  - спортивного зала общего пользования площадью пола 105кв.м.;
  - магазина продовольственных товаров торговой площадью 110кв.м.;
  - два магазина непродовольственных товаров торговой площадью 200кв.м.;
  - торгово-закупочный пункт;
  - предприятие общественного питания на 40 мест;
  - предприятие бытового обслуживания на 4 рабочих места;
  - одно отделение сберегательного банка;
  - одно отделение полиции.
3. Разработка проектно-сметной документации и строительство в д.Каменная Поляна:
  - магазина непродовольственных товаров торговой площадью 70кв.м.;
4. Разработка проектно-сметной документации и реконструкция в д.Трошкино:
  - общеобразовательной школы до 45 мест.
5. Разработка проектно-сметной документации и строительство в д.Трошкино:
  - молочной кухни на 176 порций в сутки;
  - раздаточного пункта молочной кухни на 14кв.м. на ребенка;
  - аптеки торговой площадью 6 кв.м.;
  - помещения для физкультурно-оздоровительных занятий в микрорайоне площадью 30кв.м.;
  - клуба на 150 мест;
  - магазина непродовольственных товаров торговой площадью 80кв.м.;
  - предприятие общественного питания на 20 мест;
  - предприятие бытового обслуживания на 2 рабочих места;
  - библиотеки на 5,8 тыс.ед.хранения и до 4 мест.
6. Разработка проектно-сметной документации и реконструкция в д.Языково:
  - общеобразовательной школы до 30 мест;
  - клуба до 200 мест.
7. Разработка проектно-сметной документации и строительство в д.Языково:
  - предприятие общественного питания на 25 мест;
  - предприятие бытового обслуживания на 2 рабочих места;

*Расчётный срок (2024-2034 гг.)*

1. Разработка проектно-сметной документации и строительство в с.Новонадеждино:

- одно учреждение здравоохранения;
  - одну поликлинику на 39 посещений в смену;
  - молочной кухни на 300 порций в сутки;
  - раздаточного пункта молочной кухни на 23 кв.м. на ребенка;
  - аптеки торговой площадью 12 кв.м.;
  - спортивная площадка, площадью 0,3га.
2. Разработка проектно-сметной документации и строительство в д.Сергуяз:
- магазина продовольственных товаров торговой площадью 100 кв.м.
3. Разработка проектно-сметной документации и строительство в д.Языково:
- спортивная площадка, площадью 0,2га;
  - магазина непродовольственных товаров торговой площадью 70 кв.м.;

### **1.1.5 Сельскохозяйственные, производственные и коммунально-складские территории**

Генеральным планом предусматриваются следующие мероприятия, обеспечивающие упорядочение производственных территорий:

- размещение проектируемых коммунально-складских и промышленных территорий за пределами жилой зоны с соблюдением санитарно-защитных зон;
- вынос некоторых существующих промпредприятий в общую промышленную зону;
- реорганизация существующих производственных территорий предприятий, прекративших свое действие по различным причинам;
- организации озеленения санитарно-защитных зон вокруг действующих предприятий и коммунально-складских территорий нормируемых размеров, включая необходимую реконструкцию существующих производственных зон.

В целях обеспечения населения местами приложения труда планируются в с.Новонадеждино новая площадка под размещение объектов хозяйственной деятельности. Площадь данной территории составит на расчётный срок – 35,32 га.

*1 очередь реализации (до 2024 года)*

1. С.Новонадеждино. Развитие производственной территории предусматривается в южной окраине. Южная производственная зона условно ограничена: с севера – зоной объектов обслуживания и деловой активности, с востока – автомобильной дорогой, с запада – рекреационными территориями и границей населенного пункта, с юга – границей населенного пункта.

2. Д.Новоблаговещенка. Развитие производственной территории предусматривается в восточной окраине. Восточная производственная зона условно ограничена: с северо-запада – ручьем, с юго-запада – жилой застройкой, с юго-востока и северо-востока – границей населенного пункта.

3. Д.Трошкино. Развитие производственной территории предусматривается в западной окраине. Западная производственная зона условно ограничена: с юга – кладбищем, с востока – оврагом, с севера и запада – границей населенного пункта.

4. Д.Языково. Развитие производственной территории предусматривается в восточной окраине. Восточная производственная зона условно ограничена: с запада – жилой застройкой, с остальных сторон – границей населенного пункта.

5. Развитие производственной зоны на месторождении кирпичных глин к юго-востоку от д.Сергуяз.

5. Реконструкция в с.Новонадеждино МТМ в южной части;

6. Реконструкция в д.Трошкино фермы и МТМ в центральной части;

7. Проведение геологоразведочных работ месторождений полезных ископаемых.

*Расчётный срок (2024-2034 гг.)*

1. Проведение геологоразведочных работ месторождений полезных ископаемых.

### **1.1.6 Зона объектов специального назначения**

Генеральным планом предусматриваются следующие мероприятия, обеспечивающие упорядочение территорий специального назначения:

- размещение проектируемых кладбищ за пределами жилой зоны с соблюдением санитарно-защитных зон;
- организации озеленения санитарно-защитных зон вокруг действующих и проектируемых предприятий и коммунально-складских территорий нормируемых размеров, включая необходимую реконструкцию существующих производственных зон.

*1 очередь реализации (до 2024 года)*

1. Подготовка генеральной схемы очистки территории поселения в составе генеральной схемы очистки муниципального района.

2. Ликвидация несанкционированных и санкционированных свалок на территории поселения.

3. Постановка на учёт в Республиканском кадастре отходов производства и потребления всех объектов размещения отходов в установленном порядке.

4. Организация системы мониторинга за состоянием окружающей среды в районах размещения объектов хранения отходов производства и потребления.

5. Обновление парка специализированной техники.

6. Развитие централизованной системы сбора ртутьсодержащих отходов от бюджетных организаций, коммерческих структур и населения.

7. Оборудование для временного хранения ТБО в населенных пунктах до перевозки на полигон ТБО контейнерных площадок временного хранения.

8. Закрытие существующего скотомогильника в южной части с.Новонадеждино.

*Расчётный срок (2024-2034 гг.)*

1. Корректировка генеральной схемы очистки территории поселения.

2. Разработка и внедрение системы селективного сбора ТБО отходов на территории поселения.

3. Развитие системы сбора вторичных материальных ресурсов на всей территории поселения.

4. Разработка комплекса мер муниципального уровня, стимулирующих переработку и потребление вторичных материальных ресурсов на территории поселения.

### **1.1.7 Ландшафтно-рекреационные территории**

Проектом предлагается значительное увеличение зеленых зон в проектируемых районах, благоустройство и озеленение прибрежных территорий, увеличение площади зелёных насаждений общего пользования и открытых спортивных сооружений.

*1 очередь реализации (до 2024 года)*

1. Создание лесопарковых зон за счет благоустройства прилегающих к застройке зеленых насаждений с максимальным сохранением естественных лесных массивов;

2. Обустройство скверов перед существующими и проектируемыми общественными зданиями;

3. Озеленение улиц;

4. Формирование зоны рекреации с северной стороны от д.Сергуяз в границах детского оздоровительного лагеря «Зарница»;

5. Формирование туристической базы на 150 мест к западу от с.Новонадеждино на р.Изяк;

6. Формирование ценных природных территорий, в т.ч. защитных лесов.

7. Обустройство временных туристических стоянок на месте стихийных.

*Расчётный срок (2024-2034 гг.)*

1. Озеленение санитарно-защитных зон промышленных предприятий и коммунально-складских территорий согласно нормативу.

### **1.2 Зоны с особыми условиями использования территории**

В границах сельского поселения устанавливаются следующие зоны с особыми условиями использования территории:

#### **Санитарно-защитные зоны**

В санитарно-защитной зоне не допускается размещать: жилую застройку, включая отдельные жилые дома, ландшафтно-рекреационные зоны, зоны отдыха, территории курортов, санаториев и домов отдыха, территорий садоводческих товариществ и коттеджной застройки, коллективных или индивидуальных дачных и садово-огородных участков, а также других территорий с нормируемыми показателями качества среды обитания; спортивные сооружения, детские площадки, образовательные и детские учреждения, лечебно-профилактические и оздоровительные учреждения общего пользования.

Санитарно-защитные зоны от сельскохозяйственных и производственно-коммунальных предприятий

- зерноток в с.Новонадеждино - 5 класс опасности, санитарно-защитная зона 50м;
- материальный склад - 5 класс опасности, санитарно-защитная зона 50м;
- лесопильное производство-пилорама – 4 класс опасности, санитарно-защитная зона 100м;
- хозяйство с содержанием животных (свинарники, коровники, питомники, конюшни, зверофермы) до 100 голов - 4 класс опасности, санитарно-защитная зона 100м;
- овцетоварная ферма с содержанием животных до 100 голов), возможность организации семейной фермы - 4 класс опасности, санитарно-защитная зона 100м;
- склад горюче-смазочных материалов - 4 класс опасности, санитарно-защитная зона 100м;

Санитарно-защитные зоны от общественных объектов и предприятий транспорта

- АЗС в с.Новонадеждино - 5 класс опасности, санитарно-защитная зона 50м.

Санитарно-защитные зоны от территорий особого назначения

- сельские кладбища в каждом населенном пункте - 5 класс опасности, санитарно-защитная зона 50м.

#### **Санитарные разрывы**

Характеристика и режим использования аналогичен режиму для санитарно-защитных зон.

Санитарные разрывы от магистрального нефтепровода

Санитарный разрыв от транзитного магистрального трубопровода принят в 150 метров, промыслового нефтепровода – в 150 метров.

Санитарные разрывы от объектов сетевого хозяйства электроэнергетики

По территории сельского поселения проходит 110кВ, 35кВ, 10кВ, санитарный разрыв составляет 20 м по обе стороны от ВЛ.

Санитарные разрывы от автомагистралей, линий железнодорожного транспорта.

Величина санитарного разрыва для железнодорожных путей устанавливается в размере не менее 100 м.

#### **Водоохранные зоны**

В границах водоохранных зон запрещаются:

- 1) использование сточных вод в целях регулирования плодородия почв;
- 2) размещение кладбищ, скотомогильников, мест захоронения отходов производства и потребления, химических, взрывчатых, токсичных, отравляющих и ядовитых веществ, пунктов захоронения радиоактивных отходов;
- 3) осуществление авиационных мер по борьбе с вредными организмами;
- 4) движение и стоянка транспортных средств (кроме специальных транспортных средств), за исключением их движения по дорогам и стоянки на дорогах и в специально оборудованных местах, имеющих твердое покрытие;
- 5) размещение автозаправочных станций, складов горюче-смазочных материалов (за исключением случаев, если автозаправочные станции, склады горюче-смазочных материалов размещены на территориях портов, судостроительных и судоремонтных организаций, инфраструктуры внутренних водных путей при условии соблюдения требований законодательства в области охраны окружающей среды и Водного Кодекса), станций технического обслуживания, используемых для технического осмотра и ремонта транспортных средств, осуществление мойки транспортных средств;
- 6) размещение специализированных хранилищ пестицидов и агрохимикатов, применение пестицидов и агрохимикатов;
- 7) сброс сточных, в том числе дренажных, вод;
- 8) разведка и добыча общераспространенных полезных ископаемых (за исключением случаев, если разведка и добыча общераспространенных полезных ископаемых осуществляются пользователями недр, осуществляющими разведку и добычу иных видов полезных ископаемых, в границах предоставленных им в соответствии с законодательством Российской Федерации о недрах горных отводов и (или) геологических отводов на основании утвержденного технического проекта в соответствии со статьей 19.1 Закона Российской Федерации от 21 февраля 1992 года N 2395-1 "О недрах").

В границах водоохранных зон допускаются проектирование, строительство, реконструкция, ввод в эксплуатацию, эксплуатация хозяйственных и иных объектов при условии оборудования таких объектов сооружениями, обеспечивающими охрану водных объектов от загрязнения, засорения, заиления и истощения вод в соответствии с водным законодательством и законодательством в области охраны окружающей среды.

В границах прибрежных защитных полос наряду с вышеперечисленными ограничениями запрещаются:

- 1) распашка земель;
- 2) размещение отвалов размываемых грунтов;
- 3) выпас сельскохозяйственных животных, организация для них летних лагерей, ванн.

Таблица 2

Характеристика рек поселения

№ п/п	Наименование водотока	Куда впадает, с какого берега, на каком километре от устья	Длина реки, км	Площадь водо-сбора, км <sup>2</sup>	Ширина, м		
					водо-охран-ной зоны	при-бреж-ной защит-ной полосы	бере-говой полосы общего пользо-вания
<b>Бассейн реки Кама</b>							
1	р.Изяк	р.Уфа, с правого берега в 71км. от устья	72	704	200	50	20
2	р.Малый Изяк	р. Изяк, с левого берега в 25 км. от устья	32	237	100	50	20



	р.Мамонда	р.Изяк, 17 км. По правому берегу	33	0	50	50	20
	р.Сергази	р.Малый Изяк, 19 км. По правому берегу	21	0	50	50	20

### **Зоны санитарной охраны источников водоснабжения**

Граница первого пояса устанавливается на расстоянии не менее 30 м от водозабора — при использовании защищенных подземных вод и на расстоянии не менее 50 м — при использовании недостаточно защищенных подземных вод. Граница второго и третьего пояса ЗСО определяется гидродинамическими расчетами.

В первом поясе ЗСО подземных водозаборов не допускается:

- посадка высокоствольных деревьев;
- все виды строительства, не имеющие непосредственного отношения к эксплуатации, реконструкции и расширению водопроводных сооружений;
- прокладка трубопроводов различного назначения;
- размещение жилых и хозяйственно-бытовых зданий;
- проживание людей;
- применение удобрений и ядохимикатов.

Во втором и третьем поясе ЗСО подземных водозаборов не допускается:

- закачка отработанных вод в подземные горизонты, подземного складирования твердых отходов и разработки недр земли,
- размещение складов горюче-смазочных материалов, ядохимикатов и минеральных удобрений, накопителей промстоков, шламохранилищ и других объектов, обуславливающих опасность химического загрязнения подземных вод.

Во втором поясе ЗСО подземных водозаборов не допускается:

- размещение мест захоронения, скотомогильников, полей ассенизации, полей фильтрации, навозохранилищ, силосных траншей, животноводческих и птицеводческих предприятий и других объектов, обуславливающих опасность микробного загрязнения подземных вод;
- применение удобрений и ядохимикатов;
- рубка леса главного пользования.

### **Охранные зоны**

#### **Охранные зоны трубопроводов**

Для газораспределительных сетей устанавливаются следующие охранные зоны:

а) вдоль трасс наружных газопроводов — в виде территории, ограниченной условными линиями, проходящими на расстоянии 2-х метров с каждой стороны газопровода;

б) вдоль трасс подземных газопроводов из полиэтиленовых труб при использовании медного провода для обозначения трассы газопровода — в виде территории, ограниченной условными линиями, проходящими на расстоянии 3 метров от газопровода со стороны провода и 2 метров — с противоположной стороны;

в) вдоль трасс наружных газопроводов на вечномёрзлых грунтах независимо от материала труб — в виде территории, ограниченной условными линиями, проходящими на расстоянии 10 метров с каждой стороны газопровода;

г) вокруг отдельно стоящих газорегуляторных пунктов — в виде территории, ограниченной замкнутой линией, проведенной на расстоянии 10 метров от границ этих объектов. Для газорегуляторных пунктов, пристроенных к зданиям, охранный зона не регламентируется;

д) вдоль подводных переходов газопроводов через судоходные и сплавные реки, озера, водохранилища, каналы — в виде участка водного пространства от водной

поверхности до дна, заключенного между параллельными плоскостями, отстоящими на 100 м с каждой стороны газопровода;

е) вдоль трасс межпоселковых газопроводов, проходящих по лесам и древесно — кустарниковой растительности, — в виде просек шириной 6 метров, по 3 метра с каждой стороны газопровода. Для надземных участков газопроводов расстояние от деревьев до трубопровода должно быть не менее высоты деревьев в течение всего срока эксплуатации газопровода.

#### Охранные зоны объектов электросетевого хозяйства

Охранные зоны устанавливаются:

а) вдоль воздушных линий электропередачи — в виде части поверхности участка земли и воздушного пространства (на высоту, соответствующую высоте опор воздушных линий электропередачи), ограниченной параллельными вертикальными плоскостями, отстоящими по обе стороны линии электропередачи от крайних проводов при неотклоненном их положении на следующем расстоянии, м:

- 2 – для ВЛ напряжением до 1 кВ;
- 10 – для ВЛ напряжением от 1 до 20 кВ;
- 15 – для ВЛ напряжением 35 кВ;
- 20 – для ВЛ напряжением 110 кВ;
- 25 – для ВЛ напряжением 220 кВ;
- 30 – для ВЛ напряжением 500 кВ;

б) вдоль подземных кабельных линий электропередачи — в виде части поверхности участка земли, расположенного под ней участка недр (на глубину, соответствующую глубине прокладки кабельных линий электропередачи), ограниченной параллельными вертикальными плоскостями, отстоящими по обе стороны линии электропередачи от крайних кабелей на расстоянии 1 метра (при прохождении кабельных линий напряжением до 1 киловольта под тротуарами — на 0,6 метра в сторону зданий и сооружений и на 1 метр в сторону проезжей части улицы);

в) вдоль подводных кабельных линий электропередачи — в виде водного пространства от водной поверхности до дна, ограниченного вертикальными плоскостями, отстоящими по обе стороны линии от крайних кабелей на расстоянии 100 метров;

г) вдоль переходов воздушных линий электропередачи через водоемы (реки, каналы, озера и др.) — в виде воздушного пространства над водной поверхностью водоемов (на высоту, соответствующую высоте опор воздушных линий электропередачи), ограниченного вертикальными плоскостями, отстоящими по обе стороны линии электропередачи от крайних проводов при неотклоненном их положении для судоходных водоемов на расстоянии 100 метров, для несудоходных водоемов — на расстоянии, предусмотренном для установления охранных зон вдоль воздушных линий электропередачи.

Для электроподстанций размер санитарно-защитной зоны устанавливается в зависимости от типа (открытые, закрытые), мощности на основании расчетов физического воздействия на атмосферный воздух, а также результатов натурных измерений.

#### Охранные зоны линий и сооружений связи

Устанавливаются охранные зоны с особыми условиями использования:

для подземных кабельных и для воздушных линий связи и линий радиодиффузии, расположенных вне населенных пунктов на безлесных участках, — в виде участков земли вдоль этих линий, определяемых параллельными прямыми, отстоящими от трассы подземного кабеля связи или от крайних проводов воздушных линий связи и линий радиодиффузии не менее чем на 2 метра с каждой стороны;

для морских кабельных линий связи и для кабелей связи при переходах через судоходные и сплавные реки, озера, водохранилища и каналы (арыки) — в виде участков водного пространства по всей глубине от водной поверхности до дна, определяемых

параллельными плоскостями, отстоящими от трассы морского кабеля на 0,25 морской мили с каждой стороны или от трассы кабеля при переходах через реки, озера, водохранилища и каналы (арыки) на 100 метров с каждой стороны;

для наземных и подземных необслуживаемых усилительных и регенерационных пунктов на кабельных линиях связи – в виде участков земли, определяемых замкнутой линией, отстоящей от центра установки усилительных и регенерационных пунктов или от границы их обвалования не менее чем на 3 метра и от контуров заземления не менее чем на 2 метра;

Создаются просеки в лесных массивах и зеленых насаждениях:

при высоте насаждений менее 4 метров – шириной не менее расстояния между крайними проводами воздушных линий связи и линий радиофикации плюс 4 метра (по 2 метра с каждой стороны от крайних проводов до ветвей деревьев);

при высоте насаждений более 4 метров – шириной не менее расстояния между крайними проводами воздушных линий связи и линий радиофикации плюс 6 метров (по 3 метра с каждой стороны от крайних проводов до ветвей деревьев);

вдоль трассы кабеля связи – шириной не менее 6 метров (по 3 метра с каждой стороны от кабеля связи).

Охранные зоны объектов железнодорожного транспорта

Предполагается строительство железнодорожной линии Уфа-Пермь через территорию поселения. Отвод под железную дорогу – по 150 м в каждую сторону.

Охранные зоны геодезических пунктов

Охранной зоной геодезического пункта является земельный участок, на котором расположен геодезический пункт, и полоса земли шириной 1 метр, примыкающая с внешней стороны к границе пункта.

**Придорожная полоса автомобильных дорог**

Ширина придорожной полосы устанавливается в зависимости от категории автомобильной дороги в размере, м: 50 — для автомобильных дорог III и IV категорий; 25 — для автомобильных дорог V категории.

Зона ограничения до жилой застройки.

Расстояния от бровки земляного полотна указанных дорог до застройки необходимо принимать не менее, м: до жилой застройки – 100; садово-дачной застройки – 50; для дорог IV категории – соответственно 50 и 25. Со стороны жилой и общественной застройки поселений, садоводческих товариществ следует предусматривать вдоль дороги полосу зеленых насаждений шириной не менее 10 м.

В случае нахождения существующей жилой застройки в пределах зоны ограничения до жилой застройки необходим комплекс мер по обеспечению экологических и санитарно-гигиенических требований к существующей застройке. В качестве мероприятий могут быть разработаны проекты зон ограничений с компенсирующими мероприятиями в виде шумозащитных экранов, зеленых насаждений.

**Площади залегания полезных ископаемых**

Порядок предоставления недр для разработки месторождений общераспространенных полезных ископаемых, порядок пользования недрами юридическими лицами и гражданами в границах предоставленных им земельных участков с целью добычи общераспространенных полезных ископаемых, а также в целях, не связанных с добычей полезных ископаемых, устанавливаются законами и иными нормативными правовыми актами субъектов Российской Федерации.

### 1.3 Транспортная инфраструктура

### 1.3.1 Внешний транспорт

#### Проектные решения

*1 очередь реализации (до 2024 года)*

*Автомобильный транспорт.*

1. Реконструкция существующих дорог и мостовых сооружений в соответствии с текущим состоянием.

2. Разработка проектно-сметной документации и строительство усовершенствованного покрытия автодороги Благовещенск-Павловка;

3. Разработка проектно-сметной документации и строительство дублера трассы М5 «Урал» с устройством многоуровневой развязки южнее д.Каменная Поляна.

4. Разработка проектно-сметной документации и строительство нового участка дороги регионального значения Уфа–Благовещенск–Янаул в южной части сельского поселения.

*Расчётный срок (2024-2034 гг.)*

*Автомобильный транспорт.*

1. Реконструкция существующих дорог и мостовых сооружений в соответствии с текущим состоянием.

2. Разработка проектно-сметной документации и строительство усовершенствованного покрытия автодороги Каменная Поляна-Орловка.

3. Разработка проектно-сметной документации и строительство усовершенствованного покрытия автодороги Языково-Саннинское.

Таблица 3

Перечень проектируемых автомобильных дорог

Мероприятия	Наименование автодороги	Протяженность, км	в том числе по типу покрытия, км					Категория дороги
			цементобетонное	асфальтобетонное	чернощебеночное	Щебеночное	Грунтовое	
Новое строительство	Дублер трассы М5 «Урал»	14,45	-	14,45	-	-	-	I
Новое строительство	Уфа-Благовещенск-Янаул	2,98	-	2,98	-	-	-	II
Реконструкция покрытия	Благовещенск-Павловка	21,36	-	21,36	-	-	-	III, IV
Реконструкция покрытия	Каменная Поляна-Орловка	2,47	-	2,47	-	-	-	IV
Реконструкция покрытия	Языково-Саннинское	4,74	-	4,74	-	-	-	IV
	<b>Итого</b>	<b>46,00</b>		<b>46,00</b>	-	-	-	

*Железнодорожный транспорт.*

1. Разработка проектно-сметной документации и строительство железнодорожной линии Уфа-Пермь через территорию поселения. Длина пути в сельском поселении составит 5,7 км.

*Трубопроводный транспорт.*

1. Реконструкция существующей трубопроводной инфраструктуры в соответствии с техническим состоянием и с учётом роста газопотребления на территории сельского поселения. Необходимость реконструкции выявляется в результате мониторинга и технического обследования.

### 1.3.2 Поселковая улично-дорожная сеть

## Проектные решения

*1 очередь реализации (до 2024 года)*

1. Реконструкция и расширение проезжих частей с устройством капитального покрытия, тротуаров и газонов где они отсутствуют.

*Расчётный срок (2024-2034 гг.)*

1. Для ремонта и мойки автомобилей в с.Новонадеждино, д.Трошкино предусматривается строительство СТО.

### 1.4 Инженерная инфраструктура

Развитие инженерной инфраструктуры включает реконструкцию существующих и строительство новых инженерных сооружений, замену изношенных подземных коммуникаций, организацию санитарно-защитных зон этих объектов.

#### 1.4.1 Водоснабжение

*1 очередь реализации (до 2024 года)*

1. Разработка проектно-сметной документации и строительство скважин подземного водозабора и водопроводных сооружений в с.Новонадеждино мощностью 9,0 м<sup>3</sup>/ч, с северной стороны от д.Трошкино мощностью 3,0 м<sup>3</sup>/ч, с северной стороны от д.Языково мощностью 4,0 м<sup>3</sup>/ч.

2. Разработка проектно-сметной документации и строительство водопроводных сетей в с.Новонадеждино протяжённостью 5,86 км, д.Трошкино протяжённостью 2,38 км, д.Языково протяжённостью 1,27 км.

3. Проведение инвентаризации родников на территории поселения и разработка программы по обустройству территорий, прилегающих к родникам.

4. Поэтапное внедрение на промышленных предприятиях оборотного водоснабжения как на существующих предприятиях, так и при проектировании намеченных к размещению.

5. Организация мониторинга и обследования всех источников водоснабжения на предмет соответствия требованиям нормативной документации. Приведение в соответствие с требованиями Федерального закона «О санитарно-эпидемиологическом благополучии населения» всех источников водоснабжения сельских населённых пунктов на территории сельского поселения.

6. Разработка проектов зон санитарной охраны (ЗСО) существующих источников водоснабжения в соответствии с требованиями СанПиН 2.1.4.1110-02 «Зоны санитарной охраны источников водоснабжения и водопроводов питьевого назначения». Обеспечение соблюдения режима, предусмотренного для этих зон.

7. Разработка программы развития водоснабжения на территории поселения на основании расчётных показателей утверждённого генерального плана с учётом расхода

8. Оборудование приборами учёта расхода воды всех бюджетных учреждений на территории поселения.

Расчетное водопотребление – 298,944 м<sup>3</sup>/сут.

*Расчётный срок (2024-2034 гг.)*

1. Реконструкция водопроводных сетей населённых пунктов в соответствии с текущим состоянием.

2. Разработка проектно-сметной документации и строительство водопроводных сетей в с.Новонадеждино протяжённостью 3,05км, д.Трошкино протяжённостью 0,71 км, д.Языково протяжённостью 1,55 км.

3. Водозаборные сооружения централизованных систем водоснабжения оборудовать системами очистки и обеззараживания воды в соответствии с требованиями СанПиН 2.1.4.1074-01 к качеству питьевой воды. Для обеспечения водой питьевого качества рекомендуется оборудование водозаборных сооружений водоподготовки и обеззараживания. Проектом предлагается использовать установки обеззараживания воды на основе гипохлорита натрия (NaClO).

4. Мониторинг качества воды эксплуатируемых источников водоснабжения в малых населённых пунктах. Качество воды нецентрализованных систем водоснабжения должно удовлетворять требованиям СанПиН 2.1.4.1175-02.

Расчетное водопотребление – 403,584 м<sup>3</sup>/сут.

### 1.4.2 Водоотведение

#### *1 очередь реализации (до 2024 года)*

1. Разработка проектно-сметной документации и строительство очистных сооружений в с.Новонадеждино мощностью 9,0 м<sup>3</sup>/ч, в д.Трошкино мощностью 3,0 м<sup>3</sup>/ч, в д.Языково мощностью 4,0 м<sup>3</sup>/ч.

2. Разработка проектно-сметной документации и строительство канализации по неполной раздельной схеме в с.Новонадеждино протяженностью 10,88 км, д.Трошкино протяжённостью 2,75 км, д.Языково протяжённостью 1,86 км.

3. В всех населенных пунктах, на первую очередь предусматривается формирование децентрализованных канализационных систем с подключением к канализации общественных зданий. Водоотведение хозяйственно-фекальных стоков осуществлять в герметичные выгребы с последующей ассенизацией вакуумно-насосными машинами на специальные станции по приёму ЖБО. Специализированные станции следует предусматривать в составе существующих и проектируемых очистных сооружений на территории сельского поселения. Собственники индивидуальных жилых домов самостоятельно заключают договоры на прием стоков с соответствующими организациями.

4. Ликвидация несанкционированных выпусков сточных вод в водные объекты на территории поселения.

5. Обновление парка специализированной техники. Потребность в специализированной технике, места размещения техники на территории поселения и режимы работы должны быть определены в рамках разработки Генеральной схемы очистки территории.

Расчетное водоотведение – 274,032 м<sup>3</sup>/сут.

#### *Расчётный срок (2024-2034 гг.)*

1. Разработка проектно-сметной документации и строительство канализации по неполной раздельной схеме в с.Новонадеждино протяженностью 3,05км, д.Трошкино протяжённостью 1,03 км, д.Языково протяжённостью 1,35 км.

2. В целях совершенствования процесса уборки территории, в программы развития поселения рекомендуется включить разработку проектов устройства ливневой канализации и строительства локальных очистных сооружений ливневого стока в с.Новонадеждино.

3. Обеспечение нормативной очистки сточных вод промышленных предприятий и населённых пунктов в соответствии с установленными нормами.

4. Реконструкция объектов водоотведения в соответствии с текущим состоянием.

Расчетное водоотведение – 369,952 м<sup>3</sup>/сут.

### 1.4.3 Газоснабжение

*1 очередь реализации (до 2024 г).*

1. Газификация всех населенных пунктов, кроме д.Новоблаговещенка, д.Ольховка, д.Седовка, д.Сергуяз. Газоснабжение выполняется путем устройства отводов от межпоселкового газопровода со строительством сооружений газового хозяйства (ГРП, ГРПШ, РП). Разработка проектно-сметной документации и строительство межпоселковых газопроводов высокого давления на территории поселения от АГРС «Благовещенск» протяжённостью 17,43км.

2. Разработка проектно-сметной документации и строительство внутрипоселковых газопроводов низкого давления в с.Новонадеждино протяжённостью 9,82 км, в д.Каменная Поляна протяжённостью 2,13 км, в д.Михайловка протяжённостью 0,33 км, в д.Новоблаговещенка протяжённостью 1,39 км, в д.Трошкино протяжённостью 2,66 км, в д.Языково протяжённостью 2,0 км.

Расчетное газопотребление – 0,389 млн. м<sup>3</sup>/год.

*Расчётный срок (2024-2034 гг.)*

1. Разработка проектно-сметной документации и строительство внутрипоселковых газопроводов низкого давления в с.Новонадеждино протяжённостью 3,06 км, в д. в д.Трошкино протяжённостью 1,03 км, в д.Языково протяжённостью 1,35 км.

2. Реконструкция объектов газоснабжения в соответствии с текущим состоянием.

Расчетное газопотребление – 0,5255 млн. м<sup>3</sup>/год.

### 1.4.4 Теплоснабжение

*1 очередь реализации (до 2024 г).*

Развитие систем теплоснабжения не предполагается, мероприятий не предусмотрено.

Расчетное потребление тепловой энергии – 0 ГВт.

*Расчётный срок (2024-2034 гг.)*

Развитие систем теплоснабжения не предполагается, мероприятий не предусмотрено.

Расчетное потребление тепловой энергии – 0 ГВт.

### 1.4.5 Электроснабжение

*1 очередь реализации (до 2024 г).*

1. Разработка проектно-сметной документации и строительство сетей электроснабжения 10кВ в с.Новонадеждино протяжённостью 1,37 км с установкой 4 ТП 10/0,4 кВ, в д.Каменная Поляна протяжённостью 0,1 км, в д.Трошкино протяжённостью 0,35 км с установкой 1 ТП 10/0,4 кВ.

2. Разработка проектно-сметной документации и строительство сетей электроснабжения 0,4кВ в с.Новонадеждино протяжённостью 4,9 км, в д.Каменная Поляна протяжённостью 0,67 км, в д.Трошкино протяжённостью 1,03 км, в д.Языково протяжённостью 1,5 км.

3. Реконструкция существующей распределительной сети в целях снижения потерь электрической энергии.

4. Разработка программы энергосбережения на период до 2020 года.

5. Проведение инвентаризации сетей на территории населенного пункта с целью выявления бесхозных сетей.

Расчетное электропотребление – 1479150,0 кВт.ч/год.

*Расчётный срок (2024-2034 гг).*

1. Реконструкция объектов электросетевого хозяйства в соответствии с текущим состоянием.

2. Разработка проектно-сметной документации и строительство сетей электроснабжения 10кВ в с.Новонадеждино протяжённостью 0,96 км, в д.Каменная Поляна протяжённостью 0,07 км с установкой 1 ТП 10/0,4 кВ, в д.Трошкино протяжённостью 0,41 км с установкой 1 ТП 10/0,4 кВ..

3. Разработка проектно-сметной документации и строительство сетей электроснабжения 0,4кВ в с.Новонадеждино протяжённостью 3,07 км, в д.Каменная Поляна протяжённостью 0,96 км, в д.Трошкино протяжённостью 0,87 км, в д.Языково протяжённостью 1,73 км.

4. Реконструкция существующей распределительной сети в целях снижения потерь электрической энергии.

Расчетное электропотребление – 1996900,0 кВт.ч/год.

#### **1.4.6 Системы связи**

*1 очередь реализации (до 2024 г).*

1. Реализация мероприятий федеральной целевой программы «Развитие телерадиовещания в Российской Федерации на 2009 – 2015 годы», строительство наземной инфраструктуры на территории населенного пункта. Охват населения цифровым телевизионным вещанием по перечню общероссийских обязательных общедоступных телеканалов.

2. Строительство сотовых станций для включения в зону обслуживания мобильной связью.

3. В соответствии со ст. 57 Федерального закона «О связи»:

- в каждом населенном пункте должен быть установлен не менее чем один телефонный аппарат с обеспечением бесплатного доступа к экстренным оперативным службам;

- в с.Новонадеждино должен быть не менее чем один пункт коллективного доступа к информационно-телекоммуникационной сети «Интернет».

4. Развитие широкополосного доступа в сеть «Интернет», обеспечение доступа к сети «Интернет» бюджетных организаций.

5. Развитие IP-телефонии.

6. Модернизация существующих почтовых отделений связи ФГУП «Почта России».

*Расчётный срок (2024-2034 гг).*

1. Расширение АТС и строительство абонентских выносов по ВОЛС с возможностью оказания новых услуг связи.

2. Разработка проектно-сметной документации и строительство волоконно-оптических линий связи протяженностью 39,62 км.

#### **1.4.7 Инженерная подготовка территории**

*1 очередь (до 2024 г).*

1. Защита частей населённых пунктов, объектов и сооружений, находящихся в зоне затопления паводковыми водами за счёт локальной подсыпки территории. Также целесообразно рассмотрение вопроса о переселении населения из зон затопления с предоставлением земельных участков аналогичной площади.



2. Вертикальная планировка, организация поверхностного стока открытыми лотками со сбросом в водоемы без очистки. Системы очистки ливневых вод от загрязнения нефтепродуктами предусмотреть на территориях объектов транспортной инфраструктуры.

3. В целях предотвращения подтопления объектов и сооружений рекомендуется проведение мероприятий по понижению уровня грунтовых вод путем устройства дренажных систем. Вид и размещение дренажных систем предусмотреть на этапе проектной документации.

4. Отведение талых вод в местах сосредоточенного поступления их с сопредельных горных территорий путем устройства вертикальной планировки с организацией поверхностного стока.

5. Укрепление берегов рек в пределах населённого пункта в местах наблюдаемого размыва, а также на участках берегов рек, где размыв берегов представляет угрозу повреждения объектов инженерно-транспортной инфраструктуры. Необходимые мероприятия определяются в процессе мониторинга и технического обследования объектов.

6. Рекомендуется проведение защиты сельскохозяйственных угодий от процессов оврагообразования и смыва почв. Для предотвращения процесса оврагообразования сооружаются каналы для отвода ливневых и талых вод, концевые и водосборные сооружения. Вид и размещение защиты предусмотреть на этапе проектной документации.

7. Рекультивация нарушенных земель. К числу нарушений территорий относятся горные отвалы шлака, золы, отработанные карьеры, выемки, несанкционированные свалки, полигоны ТБО и пр. Отвалы всех видов после выравнивания, уплотнения и покрытия слоем плодородной земли используют для устройства озеленения, спортивных площадок, зон отдыха, а при обеспечении необходимой несущей способности — для размещения некоторых зданий. Выемки, карьеры, участки провалов засыпают, поверхность культивируют, а также используют для размещения садов и площадок.

*Расчётный срок (2024-2034 гг.)*

1. Выполнение вертикальной планировки и организации поверхностного стока до 100%.

2. Выполнение мероприятий по лесовосстановлению на территориях, подвергшихся вырубкам.

Сведения о видах, назначении и наименованиях планируемых для размещения объектов местного значения, их основные характеристики, их местоположение

Объекты капитального строительства	Существующие	Проектные		Функциональная зона
		1 очередь	Расч. срок	
<b>Объекты культурно-бытового обслуживания регионального значения</b>				
<b>Здравоохранение</b>				
ФАП	3 ФАП в с.Новонадеждино, д.Трошкино, д.Языково, каждый на 26 коек	-	-	Зона застройки индивидуальными жилыми домами
Учреждение здравоохранения	-	-	1 в с.Новонадеждино	Зона объектов обслуживания и деловой активности местного значения
Поликлиника	-	-	1 в с.Новонадеждино на 40 посещений в смену.	Зона объектов обслуживания и деловой активности местного значения
<b>Объекты культурно-бытового обслуживания местного значения</b>				
<b>Здравоохранение</b>				
Молочная кухня (для детей до 1 года)	-	1 в д.Трошкино на 176 порций в сутки.	1 в с.Новонадеждино на 300 порций в сутки.	Зона объектов обслуживания и деловой активности местного значения
Раздаточный пункт молочной кухни	-	1 в д.Трошкино на 15кв.м./ребенка.	1 в с.Новонадеждино на 25кв.м./ребенка.	Зона объектов обслуживания и деловой активности местного значения
Аптеки	-	1 в д.Трошкино торговой площадью 6 кв.м.	1 в с.Новонадеждино торговой площадью 12 кв.м.	Зона объектов обслуживания и деловой активности местного значения
Туристские базы	1 туристская база возле д.Сергуяз	-	Строительство туристской базы на 150 мест.	Зона особо охраняемых территорий
<b>Образование</b>				
Детские дошкольные учреждения	1 в с.Новонадеждино	Реконструкция в с.Новонадеждино до 30 мест;	-	Зона объектов обслуживания и деловой активности местного значения

Генеральный план сельского поселения Новонадеждинский сельсовет  
муниципального района Благовещенский район РБ

Объекты капитального строительства	Существующие	Проектные		Функциональная зона
		1 очередь	Расч. срок	
		1 в д.Трошкино на 15 человек.		
Общеобразовательные школы	3 в с.Новонадеждино, д.Трошкино, д.Языково	Реконструкция в с.Новонадеждино до 115 мест; реконструкция в д.Трошкино до 45 мест; реконструкция в д.Языково до 30 мест.	-	Зона объектов обслуживания и деловой активности местного значения
Внешкольные учреждения	-	1 в с.Новонадеждино на 20 мест.	-	Зона объектов обслуживания и деловой активности местного значения
<b>Спортивные и физкультурно-оздоровительные сооружения</b>				
Спортивные площадки	Спортивная площадка в с.Новонадеждино общей площадью 0,5га; спортивная площадка в с.Трошкино общей площадью 0,5га;	-	1 в с.Новонадеждино на 0,3га ; 1 в д.Языково общей площадью 0,2га.	Зона застройки индивидуальными жилыми домами
Помещения для физкультурно-оздоровительных занятий в микрорайоне	-	1 в с.Новонадеждино площадью 75 кв.м.; 1 в д.Трошкино площадью 30кв.м..	-	Зона объектов обслуживания и деловой активности местного значения
Спортивные залы общего пользования	-	1 в с.Новонадеждино площадью пола 105 кв.м.	-	Зона объектов обслуживания и деловой активности местного значения
<b>Учреждения культуры и искусства</b>				
Клубы	1 клуб в с.Новонадеждино; 1 клуб в д.Языково	Реконструкция в д.Языково до 200 мест; Реконструкция в с.Новонадеждино до 300 мест;	-	Зона объектов обслуживания и деловой активности местного значения

Генеральный план сельского поселения Новонадеждинский сельсовет  
муниципального района Благовещенский район РБ

Объекты капитального строительства	Существующие	Проектные		Функциональная зона
		1 очередь	Расч. срок	
		Строительство 1 в д.Трошкино на 150 мест.		
Библиотеки	1 библиотека в с.Новонадеждино	Реконструкция библиотеки в с.Новонадеждино до 10 тыс.ед.хранения и до 9 мест; 1 в д.Трошкино на 5,8 тыс.ед.хранения и на 4 места.	-	Зона объектов обслуживания и деловой активности местного значения
<b>Предприятия торговли, общественного питания и бытового обслуживания</b>				
Магазины продовольственных товаров	2 в с.Новонадеждино, 1 в д.Каменной Поляне, 1 в д.Трошкино, 1 в д.Языково.	1 в с.Новонадеждино на 110 кв.м. торговой площади;	1 в д.Сергуяз на 100 кв.м. торговой площади.	Зона объектов обслуживания и деловой активности местного значения
Магазин непродовольственных товаров	1 в д.Новонадеждино	2 в д.Новонадеждино на 200 кв.м. торговой площади; 1 в д.Трошкино на 80 кв.м. торговой площади; 1 в д.Каменная Поляна на 70 кв.м. торговой площади	1 в д. Языково на 70 кв.м. торговой площади.	Зона объектов обслуживания и деловой активности местного значения

Генеральный план сельского поселения Новонадеждинский сельсовет  
муниципального района Благовещенский район РБ

Объекты капитального строительства	Существующие	Проектные		Функциональная зона
		1 очередь	Расч. срок	
Торгово-закупочный пункт	-	1 в с.Новонадеждино	-	
Предприятия общественного питания	-	1 в с.Новонадеждино на 40 мест; 1 в д. Языково на 25 мест; 1 в д.Трошкино на 20.	-	Зона объектов обслуживания и деловой активности местного значения
Предприятия бытового обслуживания	-	1 в с.Новонадеждино на 4 места; 1 в д.Трошкино на 2 места; 1 в д.Языково на 2 места		Зона объектов обслуживания и деловой активности местного значения
<b>Организации и учреждения управления, проектные организации, кредитно-финансовые учреждения и предприятия связи</b>				
Администрация	Администрация расположена в д.Новонадеждино	-	-	Зона объектов обслуживания и деловой активности местного значения
Отделение связи	1 отделение почты в с.Новонадеждино			Зона застройки индивидуальными жилыми домами
Отделения и филиалы сберегательного банка	-	1 отделения сберегательного банка в с.Новонадеждино	-	Зона застройки индивидуальными жилыми домами
Пункт охраны порядка	-	1 отделение полиции в с.Новонадеждино	-	Зона застройки индивидуальными жилыми домами
<b>Учреждения жилищно-коммунального хозяйства</b>				

Генеральный план сельского поселения Новонадеждинский сельсовет  
муниципального района Благовещенский район РБ

Объекты капитального строительства	Существующие	Проектные		Функциональная зона
		1 очередь	Расч. срок	
Жилищно-эксплуатационные организации	-	1 в с.Новонадеждино	-	Зона застройки индивидуальными жилыми домами
Кладбище традиционного захоронения	4 кладбища общей площадью 3,1га	Размещение 2 новых кладбищ общей площадью 0,25	-	Зона специального назначения
<b>Объекты транспортной инфраструктуры республиканского, регионального значения</b>				
Автодороги республиканского значения	-	Новое строительство автодороги республиканского значения IV категории Уфа-Благовещенск-Янаул протяженностью 2,98 км.	-	Зона транспортной инфраструктуры
Автодороги федерального значения	-	Новое строительство автодороги федерального значения IV категории - дублера трассы М-5 «Урал» протяженностью 14,45 км	-	Зона транспортной инфраструктуры
Автодороги межмуниципального значения	Автодорога Благовещенск-Павловка III категории протяженностью 18,34 км, IV категории протяженностью 3,02 км; автодорога Каменная Поляна-Орловка IV категории протяженностью 2,47 км; Языково-Саннинское IV категории протяженностью 4,74 км.	-	-	Зона транспортной инфраструктуры
<b>Объекты транспортной инфраструктуры местного значения</b>				
Автодороги местного	Автодороги V категории	Новое строительство	-	Зона транспортной

Генеральный план сельского поселения Новонадеждинский сельсовет  
муниципального района Благовещенский район РБ

Объекты капитального строительства	Существующие	Проектные		Функциональная зона
		1 очередь	Расч. срок	
значения	протяженностью 21,41 км.	автодорог V категории протяженностью 1,91 км		инфраструктуры
<b>Объекты инженерной инфраструктуры местного значения</b>				
<b>Водоснабжение и водоотведение</b>				
Централизованная система водоснабжения	Протяженность сетей водоснабжения по Новонадеждинскому сельсовету составляет 11,13 км: протяженность внутри поселковых сетей водоснабжения составляет в с.Новонадеждино – 6,13 км, в д.Трошкино-2,7 км; в д.Языково-2,31 км. В с.Новонадеждино 3 водоразборных колонки, 2 водонапорных башни; в д.Трошкино 2 водоразборных колонки, 2 водонапорных башни; в д.Языково 2 водонапорных башни; в д.Сергуяз 1 водонапорная башня.	Разработка проектно-сметной документации и строительство подземного водозабора мощностью 25 куб м./час и водопроводных сетей в с.Новонадеждино протяженностью 5,86 км; в д.Трошкино 2,38 км; в д.Языково 1,27 км.	Разработка проектно-сметной документации и строительство водопроводных сетей в с.Новонадеждино протяженностью 3,05 км; в д.Трошкино протяженностью 0,71 км; в д.Языково протяженностью 1,55 км. Строительство водовода в с.Новонадеждино протяженностью 0,58 км; в д.Трошкино протяженностью 1,04 км; в д.Языково протяженностью 0,95 км.	
Централизованная система водоотведения	-	Разработка проектно-сметной документации и строительство канализации по неполной раздельной схеме в с.Новонадеждино протяженностью 10,88 км(КОС); в д.Трошкино	Разработка проектно-сметной документации и строительство канализации по неполной раздельной схеме в с.Новонадеждино протяженностью 3,05	

Генеральный план сельского поселения Новонадеждинский сельсовет  
муниципального района Благовещенский район РБ

Объекты капитального строительства	Существующие	Проектные		Функциональная зона
		1 очередь	Расч. срок	
		протяженностью 2,75 км(КОС); в д.Языково протяженностью 1,86 км (КОС).	км; в д.Трошкино протяженностью 1,03 км; в д.Языково протяженностью 1,35 км.	
<b>Газоснабжение</b>				
Газификация сельсовета	Сеть газопроводов высокого давления протяженностью 34,57 км	-	-	
Газификация населенных пунктов	Внутрипоселковые сети газопровода низкого давления по Новонадеждинскому сельсовету протяженностью 2,89 км, в с.Новонадеждино протяженностью 0,49 км(1ГРП); д.Трошкино протяженностью 1,15 км (1ГРП); в д.Языково протяженностью 1,25 км (1ГРП).	Разработка проектно-сметной документации и строительство внутрипоселковых сетей газопровода низкого давления в с.Новонадеждино протяженностью 9,82 км; в д.Трошкино протяженностью 2,66 км; в д.Языково протяженностью 2 км; в д.Каменная Поляна протяженностью 2,13 км (1ГРП); в д.Новоблаговещенка протяженностью 1,39 км (1ГРП); в д.Михайловка протяженностью 0,33 км (1ГРП); в д.Седовка протяженностью 0,2 км; в д.Сергуяз протяженностью 0,47 км.	Разработка проектно-сметной документации и строительство внутрипоселковых сетей газопровода низкого давления в с.Новонадеждино протяженностью 3,06 км, в д.Трошкино протяженностью 1,03 км; в д.Языково протяженностью 1,35 км.	
<b>Электроснабжение</b>				



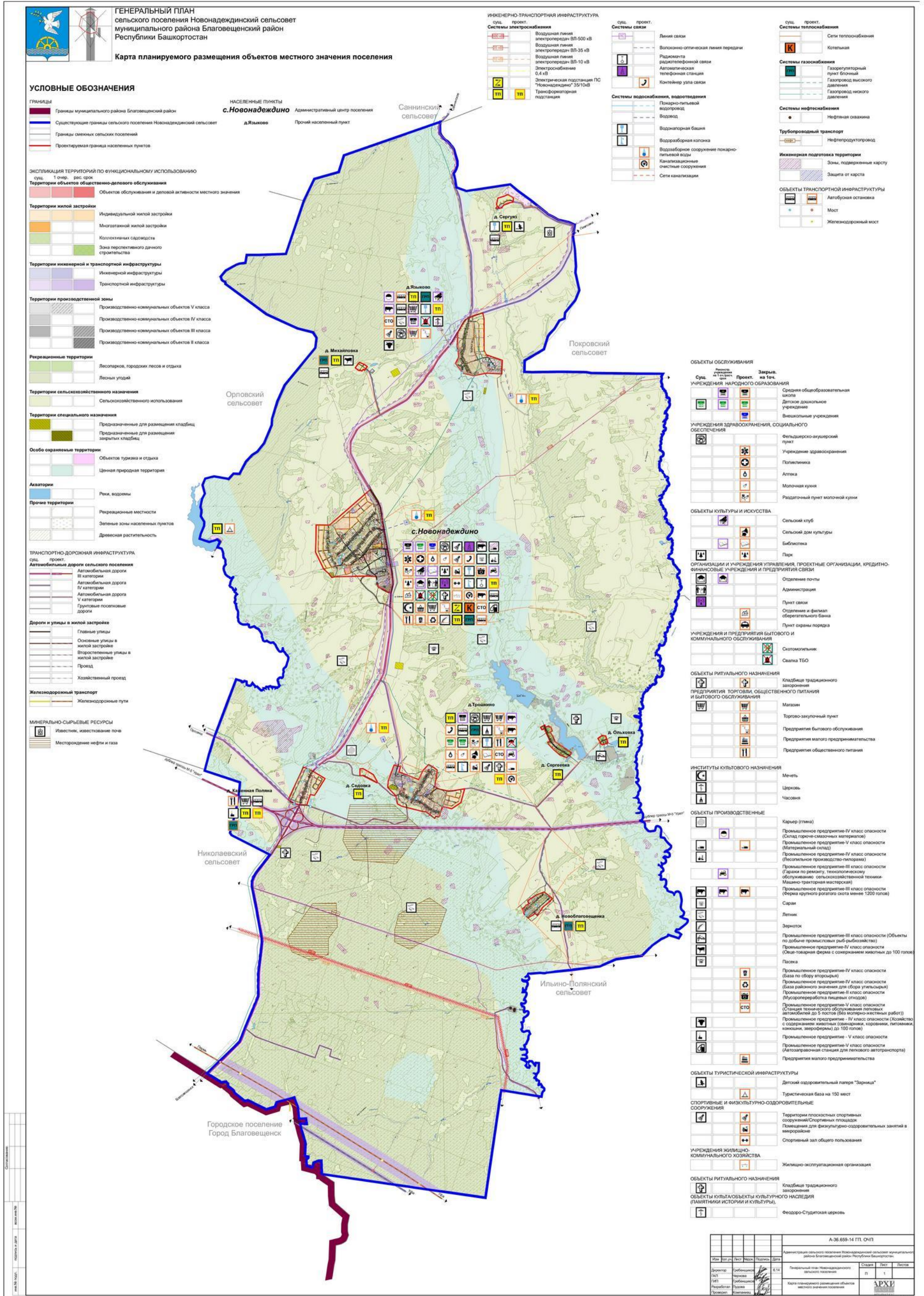
Генеральный план сельского поселения Новонадеждинский сельсовет  
муниципального района Благовещенский район РБ

Объекты капитального строительства	Существующие	Проектные		Функциональная зона
		1 очередь	Расч. срок	
Электрификация сельсовета	Протяженность коридора сетей ВЛ 500кВ по территории Новонадеждинского сельсовета составляет 9,42 км; протяженность коридора сетей ВЛ 35кВ-15м составляет 7,64 км; протяженность коридора сети ВЛ 10кВ-10м по территории Новонадеждинского сельсовета составляет 69,4 км.	Разработка проектно-сметной документации и строительство сетей электроснабжения 10 кВ протяженностью 4,02 км	-	
Электрификация населенных пунктов	с. Новонадеждино протяженность сетей электроснабжения 0,4 кВ – 7,1 км (9ТП) ; д.Каменная Поляна протяженность сетей электроснабжения 0,4 кВ – 1,46 км(1ТП); д.Трошкино протяженность сетей электроснабжения 0,4 кВ – 3,5 км(4ТП); д.Сергеевка протяженность сетей электроснабжения 0,4 кВ – 0,9 км(1ТП); д.Новоблаговещенка протяженность сетей электроснабжения 0,4 кВ – 1,39 км(1ТП); д.Языково протяженность сетей электроснабжения 0,4 кВ – 3,99 км(7ТП); д.Михайловка протяженность	Разработка проектно-сметной документации и строительство сетей электроснабжения 0,4 кВ с необходимым количеством ТП в с. Новонадеждино протяженностью 4,9 км (4ТП); в д.Каменная Поляна протяженностью 0,67 км; в д.Трошкино протяженностью 1,03 км(1ТП) ; в д.Языково протяженностью 1,5 км. Разработка проектно-сметной документации и строительство сетей электроснабжения 10 кВ с необходимым количеством ТП в с.Новонадеждино	Разработка проектно-сметной документации и строительство сетей электроснабжения 0,4 кВ с необходимым количеством ТП в с. Новонадеждино протяженностью 3,07 км; в д.Каменная Поляна протяженностью 0,96 км (1 ТП); в д.Трошкино протяженностью 0,87 км (1 ТП); в д.Языково протяженностью 1,73 км. Разработка проектно-сметной документации и строительство сетей электроснабжения 10 кВ с необходимым количеством ТП:	

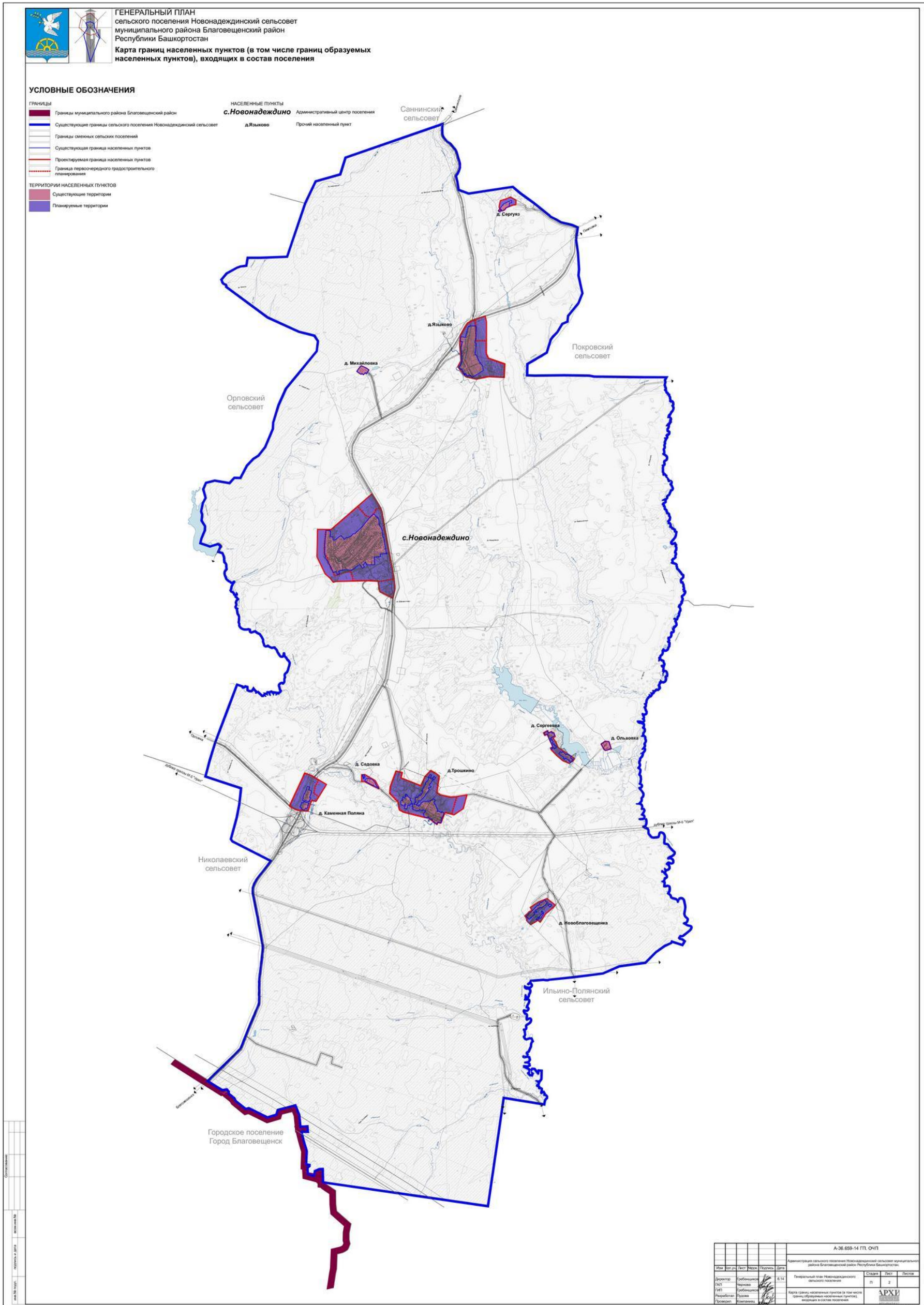
Генеральный план сельского поселения Новонадеждинский сельсовет  
муниципального района Благовещенский район РБ

Объекты капитального строительства	Существующие	Проектные		Функциональная зона
		1 очередь	Расч. срок	
	сетей электроснабжения 0,4 кВ – 0,33 км(1ТП), д.Сергуяз протяженность сетей электроснабжения 0,4 кВ – 0,47 км(1ТП); д.Седовка протяженность сетей электроснабжения 0,4 кВ – 0,2 км.	протяженностью 1,37 км ; в д.Каменная Поляна протяженностью 0,1 км; в д.Трошкино протяженностью 0,35 км.	в с.Новонадеждино протяженностью 0,96 км; в д.Каменная Поляна протяженностью 0,07 км; в д.Трошкино протяженностью 0,41 км	
<b>Системы связи</b>				
Линии связи	Протяженность сетей линий связи на территории Новонадеждинского сельсовета 31,24 км.	-		
ВОЛС	-	Прокладка ВОЛС протяженностью 39,62 км.		
<b>Обращение с отходами производства и потребления</b>				
Площадки временного хранения	3 свалки общей площадью 3,5га	Закрытие свалки бытовых отходов в д.Языково общей площадью 0,18га.	-	

Карта планируемого размещения объектов местного значения сельского поселения



**Карта границ населенных пунктов (в том числе границ образуемых населенных пунктов), входящих в состав сельского поселения**



## **2. ПАРАМЕТРЫ ФУНКЦИОНАЛЬНЫХ ЗОН, А ТАКЖЕ СВЕДЕНИЯ О ПЛАНИРУЕМЫХ ДЛЯ РАЗМЕЩЕНИЯ В НИХ ОБЪЕКТАХ ФЕДЕРАЛЬНОГО ЗНАЧЕНИЯ, ОБЪЕКТАХ РЕГИОНАЛЬНОГО ЗНАЧЕНИЯ, ОБЪЕКТАХ МЕСТНОГО ЗНАЧЕНИЯ, ЗА ИСКЛЮЧЕНИЕМ ЛИНЕЙНЫХ ОБЪЕКТОВ**

### **ЖИЛЫЕ ЗОНЫ**

Зона индивидуальной жилой застройки.

В жилых зонах допускается размещение объектов социального и коммунально-бытового назначения, объектов здравоохранения, объектов дошкольного, начального общего и среднего (полного) общего образования, культовых зданий, стоянок автомобильного транспорта, гаражей, объектов, связанных с проживанием граждан и не оказывающих негативного воздействия на окружающую среду. В состав жилых зон могут включаться также территории, предназначенные для ведения садоводства и дачного хозяйства.

### **ОБЩЕСТВЕННО-ДЕЛОВЫЕ ЗОНЫ**

Зона обслуживания и деловой активности местного значения.

Общественно-деловые зоны предназначены для размещения объектов здравоохранения, культуры, торговли, общественного питания, социального и коммунально-бытового назначения, предпринимательской деятельности, объектов профессионального образования, объектов дошкольного, начального общего и среднего (полного) общего образования административных учреждений, культовых зданий, стоянок автомобильного транспорта, объектов делового, финансового назначения, иных объектов, связанных с обеспечением жизнедеятельности граждан. В перечень объектов могут включаться жилые дома, гостиницы, подземные или многоэтажные гаражи.

### **ПРОИЗВОДСТВЕННЫЕ ЗОНЫ**

Зона производственно-коммунальных объектов IV-V класса опасности.

Производственные зоны, зоны инженерной и транспортной инфраструктур предназначены для размещения промышленных, коммунальных и складских объектов, объектов инженерной и транспортной инфраструктур, в том числе сооружений и коммуникаций всех видов транспорта, связи, а также для установления санитарно-защитных зон таких объектов в соответствии с требованиями технических регламентов.

### **ЗОНЫ РЕКРЕАЦИОННОГО НАЗНАЧЕНИЯ**

Зона лесопарков, городских лесов и отдыха.

В состав зон рекреационного назначения включаются зоны в границах территорий, занятых сельскими лесами, скверами, парками, сельскими садами, прудами, озерами, водохранилищами, пляжами, а также в границах иных территорий, используемых и предназначенных для отдыха, туризма, занятий физической культурой и спортом.

### **ЗОНЫ СЕЛЬСКОХОЗЯЙСТВЕННОГО НАЗНАЧЕНИЯ**

Зона сельскохозяйственного использования.

Зона предназначена для выращивания сельхозпродукции, сельскохозяйственных угодий, лугов и пастбищ, подсобных хозяйств, лесозащитных полос и территорий, предназначенных для ведения сельского хозяйства, не требующих установления СЗЗ.

### **ЗОНЫ ТРАНСПОРТНОЙ И ИНЖЕНЕРНОЙ ИНФРАСТРУКТУРЫ**

Зона инженерной инфраструктуры.

Зона транспортной инфраструктуры.

В зонах транспортной и инженерной инфраструктуры допускается размещение объектов транспорта и инженерного обеспечения.

### **ЗОНЫ СПЕЦИАЛЬНОГО НАЗНАЧЕНИЯ**

Зона для размещения кладбищ.

В состав зон специального назначения включаются зоны, занятые кладбищами, скотомогильниками и иными объектами, размещение которых может быть обеспечено только путем выделения указанных зон и недопустимо в других территориальных зонах.

**ЗОНЫ ОСОБО ОХРАНЯЕМЫХ ПРИРОДНЫХ ТЕРРИТОРИЙ**

Зона объектов туризма и отдыха.

Зона особо охраняемых природных территорий.

В состав зон особо охраняемых территорий включаются земельные участки, имеющие особое природоохранное, научное, историко-культурное, эстетическое, рекреационное оздоровительное и иное особо ценное значение.

Таблица 5

Параметры развития функциональных зон

Обозн.	Функциональная зона	Параметры зоны	
		га	%
	Территория сельского поселения, всего:	18716,64	100
<b>1</b>	<b>Жилые зоны</b>		
<b>Ж-1</b>	Зона индивидуальной жилой застройки	280,74	1,50
<b>Ж-2</b>	Зона многоэтажной жилой застройки	2,81	0,02
<b>Ж-3</b>	Зона коллективного садоводства	16,83	0,09
<b>2</b>	<b>Общественно-деловые зоны</b>		
<b>О-1</b>	Зона обслуживания и деловой активности местного значения	21,37	0,11
<b>3</b>	<b>Производственные зоны</b>		
<b>П-1</b>	Зона производственно-коммунальных объектов IV-V класса опасности	28,92	0,16
<b>П-2</b>	Зона производственно-коммунальных объектов II-III класса опасности	33,90	0,18
<b>4</b>	<b>Рекреационные зоны</b>		
<b>Р-1</b>	Зона лесопарков, городских лесов и отдыха	147,04	0,79
<b>Р-2</b>	Зона лесных угодий	6904,54	36,89
<b>5</b>	<b>Зоны сельскохозяйственного назначения</b>		
<b>СХ-1</b>	Зона сельскохозяйственного назначения	6233,14	33,30
<b>6</b>	<b>Зоны транспортной и инженерной инфраструктуры</b>		
<b>И-1</b>	Зона объектов инженерной инфраструктуры	118,70	118,70
<b>Т-1</b>	Зона автомобильного транспорта	746,77	746,77
<b>7</b>	<b>Зоны специального назначения</b>		
<b>СН-1</b>	Зона для размещения кладбищ	3,35	3,35
<b>СН-2</b>	Зона полигонов бытовых отходов и отходов производства	0,0	0,00
<b>СН-3</b>	Зона рек и водоемов	5,5	0,03
<b>8</b>	<b>Зоны особо охраняемых природных территорий</b>		
<b>ООПТ</b>	Зона особо охраняемых природных территорий	41730,03	22,30

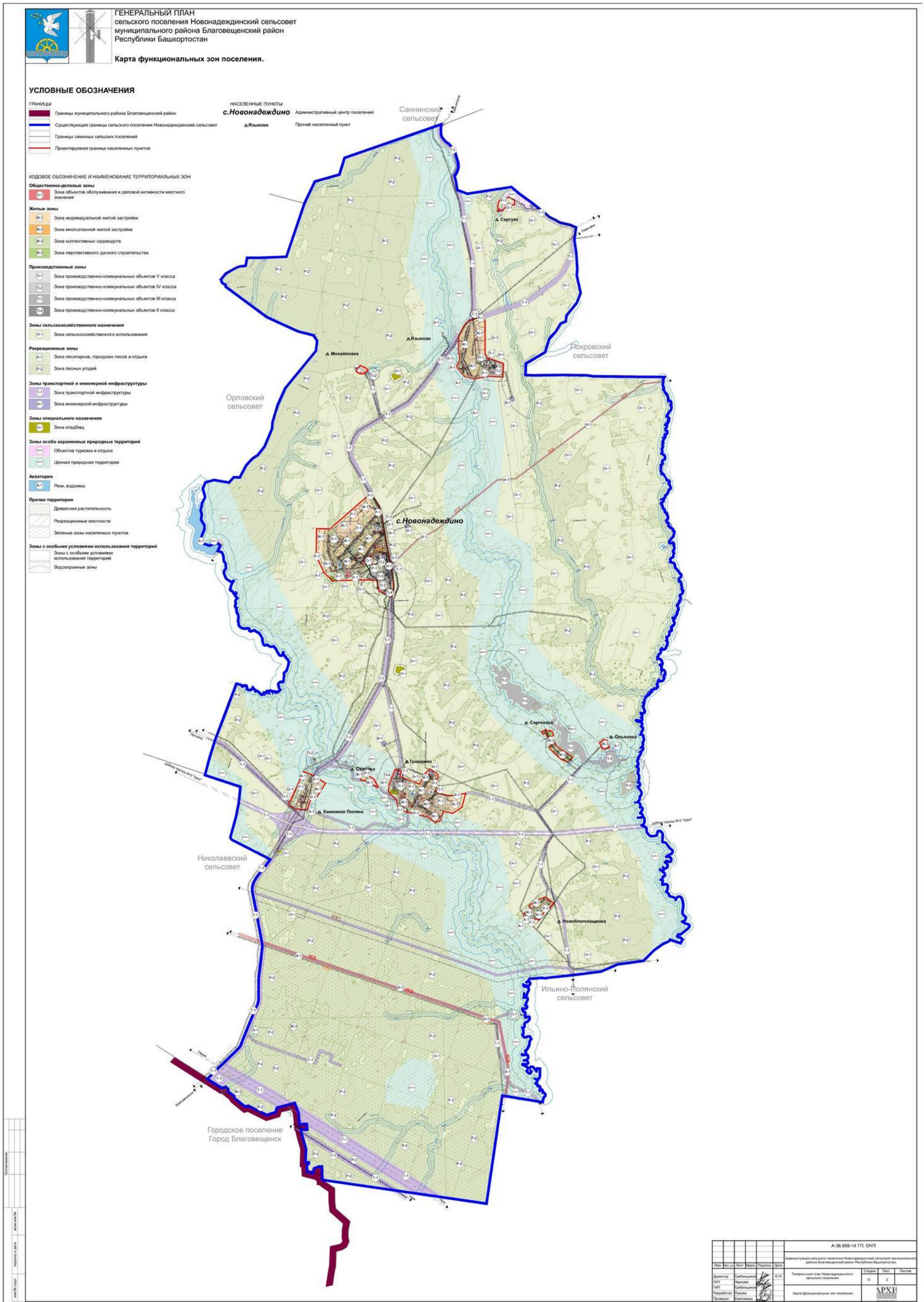
Таблица 6

Состав проектируемых земель в границах городского поселения

Генеральный план сельского поселения Новонадеждинский сельсовет  
муниципального района Благовещенский район РБ

<b>Категории земель</b>	<b>Общая площадь, га</b>	<b>% от территории сельского поселения</b>
Земли сельскохозяйственного назначения	9185,71	49,078
Земли населенных пунктов	539,29	2,882
Земли промышленности, энергетики, транспорта, связи, радиовещания, телевидения, информатики, земли обороны, безопасности и земли иного назначения	-	-
Земли особо охраняемых территорий и объектов	-	-
Земли лесного фонда	8991,39	48,04
Земли водного фонда	-	-
Земли запаса	-	-
<b>Итого земель в административных границах</b>	<b>18716,64</b>	<b>100</b>

Карта функциональных зон сельского поселения





**ОСНОВНЫЕ ТЕХНИКО-ЭКОНОМИЧЕСКИЕ ПОКАЗАТЕЛИ**

№ п/п	Наименование показателя	Единица измерения	Современное состояние	1 очередь (2021)	Расчетный срок (2031)
1	2	3	4	5	6
<b>I.</b>	<b>ТЕРРИТОРИЯ</b>				
1.	Общая площадь земель в границах муниципального образования	га/тыс.км <sup>2</sup>	18716,64/1871,7	18716,64/1871,7	18716,64/1871,7
1.1	Общая площадь земель в границах населенных пунктов (по каждому населенному пункту)	га/тыс.км <sup>2</sup>	204,35	539.29	539.29
1.1.1	с.Новонадеждино	га	107,6	246,1	246,1
1.1.2	д.Каменная Поляна	га	6,45	39,09	39,09
1.1.3	д.Михайловка		3,09	3,09	3,09
1.1.4	д.Новоблаговещенка		5,72	20,09	20,09
1.1.5	д.Ольховка		3,12	3,12	3,12
1.1.6	д.Седовка		2,5	5,43	5,43
1.1.7	д.Сергеевка		6,06	13,72	13,72
1.1.8	д.Сергуяз		2,75	7,22	7,22
1.1.9	д.Трошкино		29,9	111,59	111,59
1.1.10	д.Языково		37,16	89,84	89,84
1.2	Общая площадь земель в границах застройки (по муниципальному образованию), в том числе:	га	18718,64	18718,64	18718,64
1.2.1	Земли сельскохозяйственного назначения	га	10130,44	9192,63	9185,71
1.2.2	Земли населенных пунктов		204,35	539.29	539.29
1.2.3	Земли промышленности, энергетики, транспорта, связи, радиовещания, телевидения, информатики, земли обороны, безопасности и земли иного назначения	га	-	-	-
1.2.4	Земли особо охраняемых территорий и объектов	га	-	-	-
1.2.5	Земли лесного фонда	га	8381,85	8984,72	8991,39
1.2.6	Земли акватории	га	-	-	-
1.2.7	Земли запаса	га	-	-	-
2.	Развитие и распределение территорий с.Новонадеждино				
2.1	Общая площадь зон в границах застройки, в том числе:	га	107,6	246,1	246,1

Генеральный план сельского поселения Новонадеждинский сельсовет  
муниципального района Благовещенский район РБ

2.1.1	Жилые зоны, в том числе:	га	79,77	105,98	133,17
2.1.1.1	Зона малоэтажной индивидуальной жилой застройки	га	77,17	103,17	130,36
2.1.1.2	Зона среднеэтажной многоквартирной жилой застройки	га	2,6	2,81	2,81
2.1.2	Общественно-деловые зоны, в том числе:	га	6,33	11,67	13,42
2.1.2.1	Зона обслуживания и деловой активности местного значения	га	6,33	11,67	13,42
2.1.3	Зона объектов здравоохранения	га	-	-	-
2.1.4	Производственные зоны, в том числе:	га	2,42	23,92	23,92
2.1.4.1	Зона производственно-коммунальных объектов II-III класса опасности	га	-	19,38	19,38
2.1.4.2	Зона производственно-коммунальных объектов IV-V класса опасности	га	2,42	4,54	4,54
2.1.5	Зона сельскохозяйственного назначения	га	-	1,9	1,9
2.1.6	Рекреационные зоны, в том числе:	га	17,32	92,69	63,75
2.1.6.1	Зона лесопарков, городских лесов и отдыха	га	17,32	92,69	63,75
2.1.7	Зона ООПТ	га	-	-	-
2.1.8	Зоны транспортной и инженерной инфраструктуры, в том числе:	га	0,44	8,64	8,64
2.1.8.1	Зона объектов инженерной инфраструктуры	га	0,44	8,64	8,64
2.1.8.2	Зона автомобильного транспорта	га	-	-	-
2.1.9	Зоны специального назначения, в том числе:	га	-	-	-
2.1.9.1	Зона для размещения кладбищ	га	-	-	-
2.1.9.2	Зона полигонов бытовых отходов и отходов производства	га	-	-	-
2.1.9.3	Реки, водоемы	га	1,32	1,3	1,3
3.	Развитие и распределение территорий д.Каменная Поляна				
3.1	Общая площадь зон в границах застройки, в том числе:	га	6,45	39,09	39,09
3.1.1	Жилые зоны, в том числе:	га	6,3	16,32	22,18

Генеральный план сельского поселения Новонадеждинский сельсовет  
муниципального района Благовещенский район РБ

3.1.1.1	Зона застройки индивидуальными жилыми домами	га	6,3	16,32	22,18
3.1.2	Общественно-деловые зоны, в том числе:	га	-	1,82	1,82
3.1.2.1	Зона обслуживания и деловой активности местного значения	га	-	1,82	1,82
3.1.3	Производственные зоны, в том числе:	га	0,1	0,47	0,47
3.1.3.1	Зона производственно-коммунальных объектов IV-V класса опасности	га	0,1	0,47	0,47
3.1.4	Зона сельскохозяйственного назначения	га	-	-	-
3.1.5	Рекреационные зоны, в том числе:	га	0,05	20,35	14,49
3.1.5.1	Зона лесопарков, городских лесов и отдыха	га	0,05	20,35	14,49
3.1.6	Зоны транспортной и инженерной инфраструктуры, в том числе:	га	-	-	-
3.1.6.1	Зона объектов инженерной инфраструктуры	га	-	-	-
3.1.6.2	Зона автомобильного транспорта	га	-	-	-
3.1.8	Зоны специального назначения, в том числе:	га	-	-	-
3.1.8.1	Зона для размещения кладбищ	га	-	-	-
3.1.8.2	Зона полигонов бытовых отходов и отходов производства	га	-	-	-
3.1.8.3	Реки, водоемы	га	-	0,13	0,13
4.	Развитие и распределение территорий д.Михайловка				
4.1	Общая площадь зон в границах застройки, в том числе:	га	3,09	3,09	3,09
4.1.1	Жилые зоны, в том числе:	га	3,09	3,09	3,09
4.1.1.1	Зона малоэтажной индивидуальной жилой застройки	га	3,09	3,09	3,09
4.1.2	Зона среднеэтажной многоквартирной жилой застройки	га	-	-	-
4.1.2.1	Общественно-деловые зоны, в том числе:	га	-	-	-
4.1.3	Зона обслуживания и деловой активности местного значения	га	-	-	-
4.1.4	Зона объектов	га	-	-	-

Генеральный план сельского поселения Новонадеждинский сельсовет  
муниципального района Благовещенский район РБ

	здравоохранения				
4.1.5	Производственные зоны, в том числе:	га	-	-	-
4.1.5.1	Зона производственно-коммунальных объектов II-III класса опасности	га	-	-	-
4.1.5.2	Зона производственно-коммунальных объектов IV-V класса опасности	га	-	-	-
4.1.6	Зона сельскохозяйственного назначения	га	-	-	-
4.1.7	Рекреационные зоны, в том числе:	га	-	-	-
4.1.7.1	Зона лесопарков, городских лесов и отдыха	га	-	-	-
4.1.8	Зона ООПТ-1	га	-	-	-
4.1.9	Зоны транспортной и инженерной инфраструктуры, в том числе:	га	-	-	-
4.1.9.1	Зона объектов инженерной инфраструктуры	га	-	-	-
4.1.9.2	Зона автомобильного транспорта	га	-	-	-
4.1.10	Зоны специального назначения, в том числе:	га	-	-	-
4.1.10.1	Зона для размещения кладбищ	га	-	-	-
4.1.10.2	Зона полигонов бытовых отходов и отходов производства	га	-	-	-
5.	Развитие и распределение территорий д.Новоблаговещенка				
5.1	Общая площадь зон в границах застройки, в том числе:	га	5,72	20,09	20,09
5.1.1.1	Жилые зоны, в том числе:	га	5,32	10,76	10,76
5.1.1.2	Зона малоэтажной индивидуальной жилой застройки	га	5,32	10,76	10,76
5.1.1.3	Зона среднеэтажной многоквартирной жилой застройки	га	-	-	-
5.1.2	Общественно-деловые зоны, в том числе:	га	-	-	-
5.1.2.1	Зона обслуживания и деловой активности местного значения	га	-	-	-
5.1.3	Зона объектов здравоохранения	га	-	-	-
5.1.4	Производственные зоны, в том числе:	га	-	-	-

Генеральный план сельского поселения Новонадеждинский сельсовет  
муниципального района Благовещенский район РБ

5.1.4.1	Зона производственно-коммунальных объектов II-III класса опасности	га	-	-	-
5.1.4.2	Зона производственно-коммунальных объектов IV-V класса опасности	га	-	-	-
5.1.5	Зона сельскохозяйственного назначения	га	-	-	-
5.1.6	Рекреационные зоны, в том числе:	га	0,37	10,11	8,1
5.1.6.1	Зона лесопарков, городских лесов и отдыха	га	0,37	10,11	8,1
5.1.7	Зона ООПТ-1	га	-	-	-
5.1.8	Зоны транспортной и инженерной инфраструктуры, в том числе:	га	-	-	-
5.1.8.1	Зона объектов инженерной инфраструктуры	га	-	-	-
5.1.8.2	Зона автомобильного транспорта	га	-	-	-
5.1.9	Зоны специального назначения, в том числе:	га	-	-	-
5.1.9.1	Зона для размещения кладбищ	га	-	-	-
5.1.9.2	Зона полигонов бытовых отходов и отходов производства	га	-	-	-
5.1.9.3	Реки, водоемы	га	0,03	0,03	1,23
6.	Развитие и распределение территорий д.Ольховка				
6.1	Общая площадь зон в границах застройки, в том числе:	га	3,12	3,12	3,12
6.1.1	Жилые зоны, в том числе:	га	3,12	3,12	3,12
6.1.1.1	Зона малоэтажной индивидуальной жилой застройки	га	3,12	3,12	3,12
6.1.1.2	Зона среднеэтажной многоквартирной жилой застройки	га	-	-	-
6.1.2	Общественно-деловые зоны, в том числе:	га	-	-	-
6.1.2.1	Зона обслуживания и деловой активности местного значения	га	-	-	-
6.1.3	Зона объектов здравоохранения	га	-	-	-
6.1.4	Производственные зоны, в том числе:	га	-	-	-
6.1.4.1	Зона производственно-коммунальных	га	-	-	-

Генеральный план сельского поселения Новонадеждинский сельсовет  
муниципального района Благовещенский район РБ

	объектов II-III класса опасности				
6.1.4.2	Зона производственно-коммунальных объектов IV-V класса опасности	га	-	-	-
6.1.5	Зона сельскохозяйственного назначения	га	-	-	-
6.1.6	Рекреационные зоны, в том числе:	га	-	-	-
6.1.6.1	Зона лесопарков, городских лесов и отдыха	га	-	-	-
6.1.7	Зона ООПТ-1	га	-	-	-
6.1.8	Зоны транспортной и инженерной инфраструктуры, в том числе:	га	-	-	-
6.1.8.1	Зона объектов инженерной инфраструктуры	га	-	-	-
6.1.8.2	Зона автомобильного транспорта	га	-	-	-
6.1.9	Зоны специального назначения, в том числе:	га	-	-	-
6.1.9.1	Зона для размещения кладбищ	га	-	-	-
6.1.9.2	Зона полигонов бытовых отходов и отходов производства	га	-	-	-
7.	Развитие и распределение территорий д.Седовка				
7.1	Общая площадь зон в границах застройки, в том числе:	га	2,82	5,43	5,43
7.1.1	Жилые зоны, в том числе:	га	2,82	2,82	3,24
7.1.1.1	Зона малоэтажной индивидуальной жилой застройки	га	2,82	2,82	3,24
7.1.1.2	Зона среднеэтажной многоквартирной жилой застройки	га	-	-	-
7.1.2	Общественно-деловые зоны, в том числе:	га	-	-	-
7.1.2.1	Зона обслуживания и деловой активности местного значения	га	-	-	-
7.1.3	Зона объектов здравоохранения	га	-	-	-
7.1.4	Производственные зоны, в том числе:	га	-	-	-
7.1.4.1	Зона производственно-коммунальных объектов II-III класса опасности	га	-	-	-

Генеральный план сельского поселения Новонадеждинский сельсовет  
муниципального района Благовещенский район РБ

7.1.4.2	Зона производственно-коммунальных объектов IV-V класса опасности	га	-	-	-
7.1.5	Зона сельскохозяйственного назначения	га	-	-	-
7.1.6	Рекреационные зоны, в том числе:	га	-	-	-
7.1.6.1	Зона лесопарков, городских лесов и отдыха	га	-	-	-
7.1.7	Зона ООПТ-1	га	-	-	-
7.1.8	Зоны транспортной и инженерной инфраструктуры, в том числе:	га	-	-	-
7.1.8.1	Зона объектов инженерной инфраструктуры	га	-	-	-
7.1.8.2	Зона автомобильного транспорта	га	-	-	-
7.1.9	Зоны специального назначения, в том числе:	га	-	-	-
7.1.9.1	Зона для размещения кладбищ	га	-	-	-
7.1.9.2	Зона полигонов бытовых отходов и отходов производства	га	-	-	-
8.	Развитие и распределение территорий д.Сергеевка				
8.1	Общая площадь зон в границах застройки, в том числе:	га	6,06	13,72	13,72
8.1.1	Жилые зоны, в том числе:	га	6,03	11,61	11,61
8.1.1.1	Зона малоэтажной индивидуальной жилой застройки	га	6,03	11,61	11,61
8.1.1.2	Зона среднеэтажной многоквартирной жилой застройки	га	-	-	-
8.1.2	Общественно-деловые зоны, в том числе:	га	-	-	-
8.1.2.1	Зона обслуживания и деловой активности местного значения	га	-	-	-
8.1.3	Зона объектов здравоохранения	га	-	-	-
8.1.4	Производственные зоны, в том числе:	га	-	-	-
8.1.4.1	Зона производственно-коммунальных объектов II-III класса опасности	га	-	-	-
8.1.4.2	Зона производственно-коммунальных объектов IV-V класса	га	-	-	-

Генеральный план сельского поселения Новонадеждинский сельсовет  
муниципального района Благовещенский район РБ

	опасности				
8.1.5	Зона сельскохозяйственного назначения	га			
8.1.6	Рекреационные зоны, в том числе:	га	0,03	2,11	2,11
8.1.6.1	Зона лесопарков, городских лесов и отдыха	га	0,03	2,11	2,11
8.1.7	Зона ООПТ-1	га	-	-	-
8.1.8	Зоны транспортной и инженерной инфраструктуры, в том числе:	га	-	-	-
8.1.8.1	Зона объектов инженерной инфраструктуры	га	-	-	-
8.1.8.2	Зона автомобильного транспорта	га	-	-	-
8.1.9	Зоны специального назначения, в том числе:	га	-	-	-
8.1.9.1	Зона для размещения кладбищ	га	-	-	-
8.1.9.2	Зона полигонов бытовых отходов и отходов производства	га	-	-	-
9.	Развитие и распределение территорий д.Сергуяз				
9.1	Общая площадь зон в границах застройки, в том числе:	га	2,75	7,22	7,22
9.1.1	Жилые зоны, в том числе:	га	2,55	2,55	2,55
9.1.1.1	Зона малоэтажной индивидуальной жилой застройки	га	2,55	2,55	2,55
9.1.1.2	Зона среднеэтажной многоквартирной жилой застройки	га	-	-	-
9.1.2	Общественно-деловые зоны, в том числе:	га	-	-	0,47
9.1.2.1	Зона обслуживания и деловой активности местного значения	га	-	-	0,47
9.1.3	Зона объектов здравоохранения	га	-	-	-
9.1.4	Производственные зоны, в том числе:	га	-	-	-
9.1.5	Зона производственно-коммунальных объектов II-III класса опасности	га	-	-	-
9.1.5.2	Зона производственно-коммунальных объектов IV-V класса опасности	га	-	-	-
9.1.6	Зона сельскохозяйственного	га	-	-	-



Генеральный план сельского поселения Новонадеждинский сельсовет  
муниципального района Благовещенский район РБ

	назначения				
9.1.7	Рекреационные зоны, в том числе:	га	-	4,47	4,0
9.1.7	Зона лесопарков, городских лесов и отдыха	га	-	4,47	4,0
9.1.8	Зона ООПТ-1	га	-	-	-
9.1.9	Зоны транспортной и инженерной инфраструктуры, в том числе:	га	-	-	-
9.1.9.1	Зона объектов инженерной инфраструктуры	га	-	-	-
9.1.9.2	Зона автомобильного транспорта	га	-	-	-
9.1.10	Зоны специального назначения, в том числе:	га	-	-	-
9.1.10.1	Зона для размещения кладбищ	га	-	-	-
9.1.10.2	Зона полигонов бытовых отходов и отходов производства	га	-	-	-
9.1.10.3	Реки, водоемы	га	0,2	0,2	0,2
10.	Развитие и распределение территорий д.Трошкино				
10.1	Общая площадь зон в границах застройки, в том числе:	га	29,9	111,59	111,59
10.1.1	Жилые зоны, в том числе:	га	28,35	38,01	50,26
10.1.1.1	Зона малоэтажной индивидуальной жилой застройки	га	28,35	38,01	50,26
10.1.1.2	Зона среднеэтажной многоквартирной жилой застройки	га	-	-	-
10.1.2	Общественно-деловые зоны, в том числе:	га	0,83	4,13	4,13
10.1.2.1	Зона обслуживания и деловой активности местного значения	га	0,83	4,13	4,13
10.1.2.2	Зона объектов здравоохранения	га	-	-	-
10.1.3	Производственные зоны, в том числе:	га	-	13,26	13,26
10.1.3.1	Зона производственно-коммунальных объектов II-III класса опасности	га	-	6,33	6,33
10.1.3.2	Зона производственно-коммунальных объектов IV-V класса опасности	га	-	6,93	6,93
10.1.4	Зона сельскохозяйственного назначения	га	-	2,75	2,75
10.1.5	Рекреационные зоны, в	га	0,66	49,05	36,8

Генеральный план сельского поселения Новонадеждинский сельсовет  
муниципального района Благовещенский район РБ

	том числе:				
10.1.5.1	Зона лесопарков, городских лесов и отдыха	га	0,66	49,05	36,8
10.1.6	Зона ООПТ	га	-	-	-
10.1.7	Зоны транспортной и инженерной инфраструктуры, в том числе:	га	0,01	1,65	1,65
10.1.7.1	Зона объектов инженерной инфраструктуры	га	0,01	1,65	1,65
10.1.7.2	Зона автомобильного транспорта	га	-	-	-
10.1.8	Зоны специального назначения, в том числе:	га	-	1,74	1,74
10.1.8.1	Зона для размещения кладбищ	га	-	1,74	1,74
10.1.8.2	Зона полигонов бытовых отходов и отходов производства	га	-	-	-
10.1.8.3	Реки, водоемы	га	0,05	1,0	1,0
11.	Развитие и распределение территорий д.Языково				
11.1	Общая площадь зон в границах застройки, в том числе:	га	37,16	89,84	89,84
11.1.1	Жилые зоны, в том числе:	га	35,9	48,57	58,3
11.1.1.1	Зона малоэтажной индивидуальной жилой застройки	га	35,9	48,57	58,3
11.1.1.2	Зона среднеэтажной многоквартирной жилой застройки	га	-	-	-
11.1.2	Общественно-деловые зоны, в том числе:	га	0,86	1,1	1,53
11.1.2.1	Зона обслуживания и деловой активности местного значения	га	0,86	1,1	1,53
11.1.3	Зона объектов здравоохранения	га			
11.1.4	Производственные зоны, в том числе:	га	-	14,00	14,00
11.1.4.1	Зона производственно-коммунальных объектов II-III класса опасности	га	-	-	-
11.1.4.2	Зона производственно-коммунальных объектов IV-V класса опасности	га	-	14,00	14,00
11.1.5	Зона сельскохозяйственного назначения	га	-	-	-
11.1.6	Рекреационные зоны, в том числе:	га	0,4	25,76	15,6
11.1.6.1	Зона лесопарков,	га	0,4	25,76	15,6

Генеральный план сельского поселения Новонадеждинский сельсовет  
муниципального района Благовещенский район РБ

	городских лесов и отдыха				
11.1.7	Зона ООПТ-1	га			
11.1.8	Зоны транспортной и инженерной инфраструктуры, в том числе:	га	-	0,4	0,4
11.1.8.1	Зона объектов инженерной инфраструктуры	га	-	0,4	0,4
11.1.8.2	Зона автомобильного транспорта	га	-	-	-
11.1.9	Зоны специального назначения, в том числе:	га	-	-	-
11.1.9.1	Зона для размещения кладбищ	га	-	-	-
11.1.9.2	Зона полигонов бытовых отходов и отходов производства	га	-	-	-
11.1.9.3	Зона рек и водоемов		-	0,01	0,01
<b>II.</b>	<b>НАСЕЛЕНИЕ</b>				
1.	общая численность постоянного населения (по муниципальному образованию)	чел.	1296	1306	1316
1.1.	общая численность постоянного населения (по населенному пункту)				
1.1.1	с.Новонадеждино	чел.	770	792	802
1.1.2	д.Каменная Поляна	чел.	25	25	25
1.1.3	д.Михайловка	чел.	10	10	10
1.1.4	д.Новоблаговещенка	чел.	-	-	0
1.1.5	д.Ольховка	чел.	-	-	0
1.1.6	д.Седовка	чел.	-	-	0
1.1.7	д.Сергеевка	чел.	12	-	0
1.1.8	д.Сергуяз	чел.	-	-	0
1.1.9	д.Трошкино	чел.	284	284	284
1.1.10	д.Языково	чел.	195	195	195
2.	общая численность временного населения (по муниципальному образованию)	чел.	10	251	786
2.1	общая численность временного населения (по населенному пункту)				
2.1.1	с.Новонадеждино	чел.	-	55	163
2.1.2	д.Каменная Поляна	чел.	-	68	141
2.1.3	д.Михайловка	чел.	-	0	0
2.1.4	д.Новоблаговещенка	чел.	5	5	5
2.1.5	д.Ольховка	чел.	2	0	40
2.1.6	д.Седовка	чел.	2	2	2
2.1.7	д.Сергеевка	чел.	-	0	138
2.1.8	д.Сергуяз	чел.	1	1	1
2.1.9	д.Трошкино	чел.	-	25	78

Генеральный план сельского поселения Новонадеждинский сельсовет  
муниципального района Благовещенский район РБ

2.1.10	д.Языково	чел.	-	95	218
3	общая численность населения (по муниципальному образованию)	чел.	1306	1557	2102
3.1	общая численность населения (по населенному пункту)				
3.1.1	с.Новонадеждино	чел.	770	847	965
3.1.2	д.Каменная Поляна	чел.	25	93	166
3.1.3	д.Михайловка	чел.	10	10	10
3.1.4	д.Новоблаговещенка	чел.	5	5	5
3.1.5	д.Ольховка	чел.	2	0	40
3.1.6	д.Седовка	чел.	2	2	2
3.1.7	д.Сергеевка	чел.	12	0	138
3.1.8	д.Сергуяз	чел.	1	1	1
3.1.9	д.Трошкино	чел.	284	309	362
3.1.10	д.Языково	чел.	195	290	413
3.1.3	плотность населения	чел. на га	0,07	0,08	0,11
4.	возрастная структура населения:				
4.1	население младше трудоспособного возраста	чел.	431	561	820
4.1.1		%	33	36	39
4.2	население в трудоспособном возрасте	чел.	549	638	841
4.2.1		%	42	41	40
4.3	население старше трудоспособного возраста	чел.	326	358	441
4.3.1		%	25	23	21
III.	<b>ЖИЛИЩНЫЙ ФОНД</b>				
1	<b>Жилищный фонд постоянного населения</b>				
1.1	средняя обеспеченность постоянного населения Собр (по муниципальному образованию и по каждому населенному пункту)	м2/чел.	42,4	36,42	38,74
1.1.1	с.Новонадеждино	м2/чел.	16,1	22,00	30,00
1.1.2	д.Каменная Поляна	м2/чел.	61,6	61,6	61,6
1.1.3	д.Михайловка	м2/чел.	42,0	42,0	42,0
1.1.4	д.Новоблаговещенка	м2/чел.	-		
1.1.5	д.Ольховка	м2/чел.	-		
1.1.6	д.Седовка	м2/чел.	-		
1.1.7	д.Сергеевка	м2/чел.	81,7	-	-
1.1.8	д.Сергуяз	м2/чел.	-		
1.1.9	д.Трошкино	м2/чел.	22,92	26,4	30,0
1.1.10	д.Языково	м2/чел.	30,1	30,1	30,1
1.1.11	общий объем жилищного фонда	Собр, м2	27735	35295	42995
1.1.12		кол-во домов	374	482	592
1.2	в том числе в общем объеме жилищного фонда по типу застройки:				

Генеральный план сельского поселения Новонадеждинский сельсовет  
муниципального района Благовещенский район РБ

1.2.1	малоэтажная индивидуальная жилая застройка	Собщ, м2	25830	33390	41090
		кол-во домов	369	477	587
		% от общего объема жилищного фонда	92,7	94,6	95,5
1.2.2	среднеэтажная многоквартирная жилая застройка	Собщ, м2	1905	1905	1905
		кол-во домов	5	5	5
		% от общего объема жилищного фонда	7,3	5,4	5,2
1.2.3	общий объем нового жилищного строительства	Собщ, м2	-	8470	7700
		кол-во домов	-	121	110
		% от общего объема жилищного фонда	-	23,8	17,8
1.3 в том числе из общего объема нового жил.строительства по типу застройки:					
1.3.1	малоэтажная индивидуальная жилая застройка	Собщ, м2	-	8470	7700
		кол-во домов	-	121	110
		% от общ.объема нового жилищного строительства	-	100	100
1.3.2	среднеэтажная многоквартирная жилая застройка	Собщ, м2	-	-	-
		кол-во домов	-	-	-
		% от общ.объема нового жилищного строительства	-	-	-
1.3.3	общий объем убыли жилищного фонда	Собщ, м2	-	910	-
		кол-во домов	-	13	-
		% от общ.объема нового жилищного строительства	-	10,74	-
1.4 в том числе из общего объема убыли жилищного фонда по типу застройки:					
1.4.1	малоэтажная индивидуальная жилая застройка	Собщ, м2	-	910	-
		кол-во домов	-	13	-
		% от общ.объема нового жилищного строительства	-	10,74	-
1.4.2	среднеэтажная многоквартирная жилая застройка	Собщ, м2	-	-	-
		кол-во домов	-	-	-
		% от общ.объема нового жилищного строительства	-	-	-
1.4.3	существующий сохраняемый жилищный фонд	Собщ, м2	25830	24920	33390
		кол-во домов	374	356	477
		% от общ.объема сущ. Жилищного фонда	100	70,6	100
1.5 в том числе в сохраняемом жилищном фонде по типу застройки:					
1.5.1	малоэтажная индивидуальная жилая	Собщ, м2	25830	24920	33390
		кол-во домов	369	356	477

Генеральный план сельского поселения Новонадеждинский сельсовет  
муниципального района Благовещенский район РБ

	застройка	% от общ.объема нового жилищного стр- ва	92,7	294,2	433,4
1.5.2	среднеэтажная многоквартирная жилая застройка	Собщ, м2	1905	1905	1905
		кол-во домов	5	5	5
		% от общ.объема нового жилищного стр- ва	7,3	22,49	24,7
2.	<b>Жилищный фонд временного населения</b>				
2.1	средняя обеспеченность временного населения Собщ (по муниципальному образованию и по каждому населенному пункту)	м2/чел.	60,9	32,18	37,76
2.1.1	с.Новонадеждино	м2/чел.	-	28,0	28,0
2.1.2	д.Каменная Поляна	м2/чел.	-	27,8	27,8
2.1.3	д.Михайловка		-	-	-
2.1.4	д.Новоблаговещенка		294,0	-	-
2.1.5	д.Ольховка		105,0	-	28,0
2.1.6	д.Седовка		70,0	70,0	70,0
2.1.7	д.Сергеевка		-	-	27,8
2.1.8	д.Сергуяз		140,0	140,0	140,0
2.1.9	д.Трошкино		-	28,0	28,0
2.1.10	д.Языково		-	28,0	28,0
2.1.11	общий объем жилищного фонда	Собщ, м2	1960	12530	30100
2.1.12		кол-во домов	28	179	430
2. 2.	в том числе в общем объеме жилищного фонда по типу застройки:				
2.2.1	малоэтажная индивидуальная жилая застройка	Собщ, м2	1960	12530	30100
		кол-во домов	28	179	430
		% от общего объема жилищного фонда	100	100	100
2.2.2	среднеэтажная многоквартирная жилая застройка	Собщ, м2	-	-	-
		кол-во домов	-	-	-
		% от общего объема жилищного фонда	-	-	-
2.2.3	общий объем нового жилищного строительства	Собщ, м2	-	11760	17570
		кол-во домов	-	168	251
		% от общего объема жилищного фонда	-	93,8	58,37
2. 3.	в том числе из общего объема нового жил.строительства по типу застройки:				
2.3.1	малоэтажная индивидуальная жилая застройка	Собщ, м2	-	11760	17570
		кол-во домов	-	168	251
		% от общ.объема нового жилищного стр- ва	-	100	100

Генеральный план сельского поселения Новонадеждинский сельсовет  
муниципального района Благовещенский район РБ

2.3.2	среднеэтажная многоквартирная жилая застройка	Собщ, м2	-	-	-
		кол-во домов	-	-	-
		% от общ.объема нового жилищного строения	-	-	-
2.3.3	общий объем убыли жилищного фонда	Собщ, м2	-	-	-
		кол-во домов	-	-	-
		% от общ.объема нового жилищного строения	-	-	-
2.4. в том числе из общего объема убыли жилищного фонда по типу застройки:					
2.4.1	малоэтажная индивидуальная жилая застройка	Собщ, м2	-	1190	-
		кол-во домов	-	17	-
		% от общ.объема нового жилищного строения	-	10,12	-
2.4.2	среднеэтажная многоквартирная жилая застройка	Собщ, м2	-	-	-
		кол-во домов	-	-	-
		% от общ.объема нового жилищного строения	-	-	-
2.4.3	существующий сохраняемый жилищный фонд	Собщ, м2		770	12530
		кол-во домов		11	179
		% от общ.объема сущ. Жилищного фонда		39,28	100
2.5. в том числе в сохраняемом жилищном фонде по типу застройки:					
2.5.1	малоэтажная индивидуальная жилая застройка	Собщ, м2	1960	770	12530
		кол-во домов	28	11	179
		% от общ.объема нового жилищного строения	100	10,12	71,3
2.5.2	среднеэтажная многоквартирная жилая застройка	Собщ, м2	-	-	-
		кол-во домов	-	-	-
		% от общ.объема нового жилищного строения	-	-	-
IV.	<b>ОБЪЕКТЫ СОЦИАЛЬНОГО И КУЛЬТУРНО-БЫТОВОГО ОБСЛУЖИВАНИЯ НАСЕЛЕНИЯ</b> (по муниципальному образованию и по каждому населенному пункту)				
1	<b>СП Новонадеждинский сельсовет</b>				
1.1	учреждения народного образования				
1.1.1	дошкольное образовательное учреждение	мест	н/д	45	45
1.1.2	общеобразовательная школа	мест	н/д	190	190
1.1.3	межшкольный учебно-производственный комбинат	мест	-	-	-
1.1.4	внешкольные	мест	-	20	20

Генеральный план сельского поселения Новонадеждинский сельсовет  
муниципального района Благовещенский район РБ

	учреждения				
1.2	учреждения здравоохранения и социального обеспечения				
1.2.1	Дома-интернаты для престарелых, ветеранов труда и войны, организуемые производственными объединениями (предприятиями), платные пансионаты	место (с 60 лет)	-	-	-
1.2.2	Дома-интернаты для взрослых инвалидов с физическими нарушениями	место (с 18 лет)	-	-	-
1.2.3	Детские дома-интернаты	место (от 4 до 17 лет)	-	-	-
1.2.4	Психоневрологические интернаты	место (с 18 лет)	-	-	-
1.2.5	Специальные жилые дома и группы квартир для ветеранов войны и труда и одиноких престарелых	место (с 60 лет)	-	-	-
1.2.6	Специальные жилые дома и группы квартир для инвалидов на креслах-колясках и их семей	место	-	-	-
1.2.7	Учреждения медико-социального обслуживания (хоспис, геронтологический центр, гериатрический центр, дом сестринского ухода)	койка	-	-	-
1.2.8	Учреждения здравоохранения	объект	-	-	1
1.2.9	Поликлиника	посещений в смену	-	-	40
1.2.10	фельдшерско-акушерский пункт	объект	3	3	3
1.2.11	Станция (подстанция) скорой мед.помощи	автомобиль	-	-	-
1.2.12	Выдвижной пункт скорой мед.помощи	автомобиль	-	-	-
1.2.13	аптеки	кв.м торговой площади	-	18	18
1.2.14	молочная кухня (для детей до 1 года)	порций в сутки на 1 ребенка	-	176	476
1.2.15	раздаточный пункт молочной кухни	кв.м / реб. до года	-	15	40
1.2.16	Институты культового назначения	приходской храм (мечеть)	2	2	2



Генеральный план сельского поселения Новонадеждинский сельсовет  
муниципального района Благовещенский район РБ

1.2.17	санатории	место	-	-	-
1.2.18	туристская база	объект	1	1	2
1.3	физкультурно-спортивные сооружения				
1.3.1	Территории плоскостных спортивных сооружений в составе жилой застройки	га	1,0	1,0	1,5
1.3.2	Помещения для физкультурно-оздоровительных занятий в микрорайоне	кв.м	-	105	105
1.3.3	Спортивный зал общего пользования	кв.м площади пола	-	105	105
1.3.4	Бассейн	кв.м зеркала воды	-	-	-
1.4	учреждения культуры и искусства				
1.4.1	клубы	место	н/д	650	650
1.4.2	сельские массовые библиотеки	тыс.ед.хранения место	н/д	<u>15,8</u> 13	<u>15,8</u> 13
1.5	предприятия торговли, общественного питания и бытового обслуживания				
1.5.1	Магазины, в том числе:	кв.м торговой площади	-	460	630
1.5.2	- продовольственных товаров	кв.м торговой площади	н/д	110	210
1.5.3	- непродовольственных товаров	кв.м торговой площади	н/д	350	420
1.5.4	Рыночные комплексы	кв.м торговой площади	-	-	-
1.5.5	Торгово-закупочный пункт		-	1,0	1,0
1.5.6	Предприятия общественного питания	место	-	85,0	85,0
1.5.7	Магазины кулинарии	кв.м торговой площади	-	-	-
1.5.8	Предприятия бытового обслуживания	рабочее место	-	8,0	8,0
1.5.9	Производственные предприятия централизованного выполнения заказов	объект	-	-	-
1.5.10	Прачечные	кг белья в смену	-	-	-
1.5.11	Химчистки	кг вещей в смену	-	-	-
1.5.12	Бани	место	-	-	-
1.6	Организации и учреждения управления, проектные организации, кредитно-финансовые учреждения и предприятия связи				
1.6.1	Отделение связи	объект	1	1	1
1.6.2	Отделение банка	оп. касса			
1.6.3	Отделения и филиалы сберегательного банка	оп. касса	-	1	1
1.6.4	Районные (городские народные суды)	судья	-	-	-
1.6.5	Юридические консультации	юрист	-	-	-

Генеральный план сельского поселения Новонадеждинский сельсовет  
муниципального района Благовещенский район РБ

1.6.6	Нотариальная контора	нотариус	-	-	-
1.6.7	Пункт охраны порядка	объект	-	1	1
1.7	Учреждения жилищно-коммунального хозяйства				
1.7.1	предприятия бытового обслуживания	рабочее место	-	8,0	8,0
1.7.1	Жилищно-эксплуатационные организации	объект	-	1	1
1.7.2	Пункт приема вторичного сырья	объект	-	-	-
1.7.3	Гостиницы	место	-	-	-
1.7.4	Общественные уборные	прибор	-	-	-
1.7.5	Бюро похоронного обслуживания	объект	-	-	-
1.7.6	Кладбище традиционного захоронения	га	3,1	3,1	3,1
2.	<b>с.Новонадеждино</b>				
2.1	учреждения народного образования				
2.1.1	дошкольное образовательное учреждение	мест	н/д	30	30
2.1.2	общеобразовательная школа	мест	н/д	115	115
2.1.3	межшкольный учебно-производственный комбинат	мест	-	-	-
2.1.4	внешкольные учреждения	мест	-	20	20
2.2	учреждения здравоохранения и социального обеспечения				
2.2.1	Дома-интернаты для престарелых, ветеранов труда и войны, организуемые производственными объединениями (предприятиями), платные пансионаты	место (с 60 лет)	-	-	-
2.2.2	Дома-интернаты для взрослых инвалидов с физическими нарушениями	место (с 18 лет)	-	-	-
2.2.3	Детские дома-интернаты	место (от 4 до 17 лет)	-	-	-
2.2.4	Психоневрологические интернаты	место (с 18 лет)	-	-	-
2.2.5	Специальные жилые дома и группы квартир для ветеранов войны и труда и одиноких престарелых	место (с 60 лет)	-	-	-
2.2.6	Специальные жилые дома и	место	-	-	-

Генеральный план сельского поселения Новонадеждинский сельсовет  
муниципального района Благовещенский район РБ

	группы квартир для инвалидов на креслах-колясках и их семей				
2.2.7	Учреждения медико-социального обслуживания (хоспис, геронтологический центр, гериатрический центр, дом сестринского ухода)	койка	-	-	-
2.2.8	Поликлиника	посещений в смену	-	-	40
2.2.9	фельдшерско-акушерский пункт	объект	1	1	1
2.2.10	Станция (подстанция) скорой мед.помощи	автомобиль	-	-	1
2.2.11	Выдвижной пункт скорой мед.помощи	автомобиль	-	-	-
2.2.12	аптеки	кв.м торговой площади	-	12	12
2.2.13	молочная кухня (для детей до 1 года)	порций в сутки на 1 ребенка	-	-	300
2.2.14	раздаточный пункт молочной кухни	кв.м / реб. до года	-	-	25
2.2.15	Институты культового назначения	приходской храм (мечеть)	1	1	1
2.2.16	санатории	место	-	-	-
2.2.17	туристская база	объект	-	-	-
2.3	физкультурно-спортивные сооружения				
2.3.1	Территории плоскостных спортивных сооружений в составе жилой застройки	га	0,5	0,5	0,8
2.3.2	Помещения для физкультурно-оздоровительных занятий в микрорайоне	кв.м	-	75	75
2.3.3	Спортивный зал общего пользования	кв.м площади пола	-	105	105
2.3.4	Бассейн	кв.м зеркала воды	-	-	-
2.4	учреждения культуры и искусства				
2.4.1	клубы	место	н/д	300	300
2.4.2	сельские массовые библиотеки	тыс.ед.хранения читательс.место	н/д	$\frac{10}{9}$	$\frac{10}{9}$
2.5	предприятия торговли, общественного питания и бытового обслуживания				
2.5.1	Магазины, в том числе:	кв.м торговой площади	-	310	310
2.5.2	- продовольственных товаров	кв.м торговой площади	н/д	110	110
2.5.3	- непродовольственных товаров	кв.м торговой площади	н/д	200	200
	Торгово-закупочный	объект	-	1	1

Генеральный план сельского поселения Новонадеждинский сельсовет  
муниципального района Благовещенский район РБ

	пункт				
2.5.4	Рыночные комплексы	кв.м торговой площади	-	-	-
2.5.5	Предприятия общественного питания	место	-	40	40
2.5.6	Магазины кулинарии	кв.м торговой площади			
2.5.7	Предприятия бытового обслуживания	рабочее место	-	4,0	4,0
2.5.8	Производственные предприятия централизованного выполнения заказов	объект	-	-	-
2.5.9	Прачечные	кг белья в смену	-	-	-
2.5.10	Химчистки	кг вещей в смену	-	-	-
2.5.11	Бани	место	-	-	-
2.6	Организации и учреждения управления, проектные организации, кредитно-финансовые учреждения и предприятия связи				
2.6.1	Отделение связи	объект	1	1	1
2.6.2	Отделение банка	оп. касса			
2.6.3	Отделения и филиалы сберегательного банка	оп. касса	-	1	1
2.6.4	Районные (городские народные суды)	судья	-	-	-
2.6.5	Юридические консультации	юрист	-	-	-
2.6.6	Нотариальная контора	нотариус	-	-	-
	Пункт охраны порядка	объект	-	1	1
2.7	Учреждения жилищно-коммунального хозяйства				
2.7.1	предприятия бытового обслуживания	рабочее место	-	-	-
2.7.1	Жилищно-эксплуатационные организации	объект	-	1	1
2.7.2	Пункт приема вторичного сырья	объект	-	-	-
2.7.3	Гостиницы	место	-	-	-
2.7.4	Общественные уборные	прибор	-	-	-
2.7.5	Бюро похоронного обслуживания	объект	-	-	-
2.7.6	Кладбище традиционного захоронения	га	-	-	-
3.	<b>д.Каменная Поляна</b>				
3.1	учреждения народного образования				
3.1.1	дошкольное образовательное учреждение	мест	-	-	-
3.1.2	общеобразовательная школа	мест	-	-	-
3.1.3	межшкольный учебно-производственный комбинат	мест	-	-	-
3.1.4	внешкольные	мест	-	-	-

Генеральный план сельского поселения Новонадеждинский сельсовет  
муниципального района Благовещенский район РБ

	учреждения				
3.2	учреждения здравоохранения и социального обеспечения				
3.2.1	Дома-интернаты для престарелых, ветеранов труда и войны, организуемые производственными объединениями (предприятиями), платные пансионаты	место (с 60 лет)	-	-	-
3.2.2	Дома-интернаты для взрослых инвалидов с физическими нарушениями	место (с 18 лет)	-	-	-
3.2.3	Детские дома-интернаты	место (от 4 до 17 лет)	-	-	-
3.2.4	Психоневрологические интернаты	место (с 18 лет)	-	-	-
3.2.5	Специальные жилые дома и группы квартир для ветеранов войны и труда и одиноких престарелых	место (с 60 лет)	-	-	-
3.2.6	Специальные жилые дома и группы квартир для инвалидов на креслах-колясках и их семей	место	-	-	-
3.2.7	Учреждения медико-социального обслуживания (хоспис, геронтологический центр, гериатрический центр, дом сестринского ухода)	койка	-	-	-
3.2.8	Поликлиника	посещений в смену	-	-	-
3.2.9	фельдшерско-акушерский пункт	объект	-	-	-
3.2.10	Станция (подстанция) скорой мед.помощи	автомобиль	-	-	-
3.2.11	Выдвижной пункт скорой мед.помощи	автомобиль	-	-	-
3.2.12	аптеки	кв.м торговой площади	-	-	-
3.2.13	молочная кухня (для детей до 1 года)	порций в сутки на 1 ребенка	-	-	-
3.2.14	раздаточный пункт молочной кухни	кв.м / реб. до года	-	-	-
3.2.15	Институты культового назначения	приходской храм (мечеть)	-	-	-
3.2.16	санатории	место	-	-	-
3.2.17	туристская база	место	-	-	-

Генеральный план сельского поселения Новонадеждинский сельсовет  
муниципального района Благовещенский район РБ

3.3	физкультурно-спортивные сооружения				
3.3.1	Территории плоскостных спортивных сооружений в составе жилой застройки	га	-	-	-
3.3.2	Помещения для физкультурно-оздоровительных занятий в микрорайоне	кв.м	-	-	-
3.3.3	Спортивный зал общего пользования	кв.м площади пола	-	-	-
3.3.4	Бассейн	кв.м зеркала воды	-	-	-
3.4	учреждения культуры и искусства				
3.4.1	клубы	место	-	-	-
3.4.2	сельские массовые библиотеки	тыс.ед.хранения читательс.место	-	-	-
3.5	предприятия торговли, общественного питания и бытового обслуживания				
3.5.1	Магазины, в том числе:	кв.м торговой площади	-	70	70
3.5.2	- продовольственных товаров	кв.м торговой площади	-	-	-
3.5.3	- непродовольственных товаров	кв.м торговой площади	-	70	70
3.5.4	Рыночные комплексы	кв.м торговой площади	-	-	-
3.5.5	Предприятия общественного питания	место	-	-	-
3.5.6	Магазины кулинарии	кв.м торговой площади	-	-	-
3.5.7	Предприятия бытового обслуживания	рабочее место	-	-	-
3.5.8	Производственные предприятия централизованного выполнения заказов	объект	-	-	-
3.5.9	Прачечные	кг белья в смену	-	-	-
3.5.10	Химчистки	кг вещей в смену	-	-	-
3.5.11	Бани	место	-	-	-
3.6	Организации и учреждения управления, проектные организации, кредитно-финансовые учреждения и предприятия связи				
3.6.1	Отделение связи	объект	-	-	-
3.6.2	Отделение банка	оп. касса	-	-	-
3.6.3	Отделения и филиалы сберегательного банка	оп. касса	-	-	-
3.6.4	Районные (городские народные суды)	судья	-	-	-
3.6.5	Юридические консультации	юрист	-	-	-
3.6.6	Нотариальная контора	нотариус	-	-	-
3.7	Учреждения жилищно-коммунального хозяйства				
3.7.1	предприятия бытового обслуживания	рабочее место	-	-	-

Генеральный план сельского поселения Новонадеждинский сельсовет  
муниципального района Благовещенский район РБ

3.7.1	Жилищно-эксплуатационные организации	объект	-	-	-
3.7.2	Пункт приема вторичного сырья	объект	-	-	-
3.7.3	Гостиницы	место	-	-	-
3.7.4	Общественные уборные	прибор	-	-	-
3.7.5	Бюро похоронного обслуживания	объект	-	-	-
3.7.6	Кладбище традиционного захоронения	га	-	-	-
3.7.9	юридическая консультация	юрист	-	-	-
3.7.10	нотариальная контора	нотариус	-	-	-
4.	<b>д.Михайловка</b>				
4.1	учреждения народного образования				
4.1.1	дошкольное образовательное учреждение	мест	-	-	-
4.1.2	общеобразовательная школа	мест	-	-	-
4.1.3	межшкольный учебно-производственный комбинат	мест	-	-	-
4.1.4	внешкольные учреждения	мест	-	-	-
4.2	учреждения здравоохранения и социального обеспечения				
4.2.1	Дома-интернаты для престарелых, ветеранов труда и войны, организуемые производственными объединениями (предприятиями), платные пансионаты	место (с 60 лет)	-	-	-
4.2.2	Дома-интернаты для взрослых инвалидов с физическими нарушениями	место (с 18 лет)	-	-	-
4.2.3	Детские дома-интернаты	место (от 4 до 17 лет)	-	-	-
4.2.4	Психоневрологические интернаты	место (с 18 лет)	-	-	-
4.2.5	Специальные жилые дома и группы квартир для ветеранов войны и труда и одиноких престарелых	место (с 60 лет)	-	-	-
4.2.6	Специальные жилые дома и группы квартир для инвалидов	место	-	-	-

Генеральный план сельского поселения Новонадеждинский сельсовет  
муниципального района Благовещенский район РБ

	на креслах-колясках и их семей				
4.2.7	Учреждения медико-социального обслуживания (хоспис, геронтологический центр, гериатрический центр, дом сестринского ухода)	койка	-	-	-
4.2.8	Поликлиника	посещений в смену	-	-	-
4.2.9	фельдшерско-акушерский пункт	объект	-	-	-
4.2.10	Станция (подстанция) скорой мед.помощи	автомобиль	-	-	-
4.2.11	Выдвижной пункт скорой мед.помощи	автомобиль	-	-	-
4.2.12	аптеки	кв.м торговой площади	-	-	-
4.2.13	молочная кухня (для детей до 1 года)	порций в сутки на 1 ребенка	-	-	-
4.2.14	раздаточный пункт молочной кухни	кв.м / реб. до года	-	-	-
4.2.15	Институты культового назначения	приходской храм (мечеть)	-	-	-
4.2.16	санатории	место	-	-	-
4.2.17	туристская база	место	-	-	-
4.3	физкультурно-спортивные сооружения				
4.3.1	Территории плоскостных спортивных сооружений в составе жилой застройки	га	-	-	-
4.3.2	Помещения для физкультурно-оздоровительных занятий в микрорайоне	кв.м	-	-	-
4.3.3	Спортивный зал общего пользования	кв.м площади пола	-	-	-
4.3.4	Бассейн	кв.м зеркала воды	-	-	-
4.4	учреждения культуры и искусства				
4.4.1	клубы	место	-	-	-
4.4.2	сельские массовые библиотеки	тыс.ед.хранения читательс.место	-	-	-
4.5	предприятия торговли, общественного питания и бытового обслуживания				
4.5.1	Магазины, в том числе:	кв.м торговой площади	-	-	-
4.5.2	- продовольственных товаров	кв.м торговой площади	-	-	-
4.5.3	- непродовольственных товаров	кв.м торговой площади	-	-	-
4.5.4	Рыночные комплексы	кв.м торговой площади	-	-	-
4.5.5	Предприятия	место	-	-	-



Генеральный план сельского поселения Новонадеждинский сельсовет  
муниципального района Благовещенский район РБ

	общественного питания				
4.5.6	Магазины кулинарии	кв.м торговой площади	-	-	-
4.5.7	Предприятия бытового обслуживания	рабочее место	-	-	-
4.5.8	Производственные предприятия централизованного выполнения заказов	объект	-	-	-
4.5.9	Прачечные	кг белья в смену	-	-	-
4.5.10	Химчистки	кг вещей в смену	-	-	-
4.5.11	Бани	место	-	-	-
4.6	Организации и учреждения управления, проектные организации, кредитно-финансовые учреждения и предприятия связи				
4.6.1	Отделение связи	объект	-	-	-
4.6.2	Отделение банка	оп. касса	-	-	-
4.6.3	Отделения и филиалы сберегательного банка	оп. касса	-	-	-
4.6.4	Районные (городские народные суды)	судья	-	-	-
4.6.5	Юридические консультации	юрист	-	-	-
4.6.6	Нотариальная контора	нотариус	-	-	-
4.7	Учреждения жилищно-коммунального хозяйства				
4.7.1	предприятия бытового обслуживания	рабочее место	-	-	-
4.7.1	Жилищно-эксплуатационные организации	объект	-	-	-
4.7.2	Пункт приема вторичного сырья	объект	-	-	-
4.7.3	Гостиницы	место	-	-	-
4.7.4	Общественные уборные	прибор	-	-	-
4.7.5	Бюро похоронного обслуживания	объект	-	-	-
4.7.6	Кладбище традиционного захоронения	га	-	-	-
4.7.9	юридическая консультация	юрист	-	-	-
4.7.10	нотариальная контора	нотариус	-	-	-
5.	<b>д.Новоблаговещенка</b>				
5.1	учреждения народного образования				
5.1.1	дошкольное образовательное учреждение	мест	-	-	-
5.1.2	общеобразовательная школа	мест	-	-	-
5.1.3	межшкольный учебно-производственный комбинат	мест	-	-	-
5.1.4	внешкольные учреждения	мест	-	-	-
5.2	учреждения здравоохранения и социального обеспечения				

Генеральный план сельского поселения Новонадеждинский сельсовет  
муниципального района Благовещенский район РБ

5.2.1	Дома-интернаты для престарелых, ветеранов труда и войны, организуемые производственными объединениями (предприятиями), платные пансионаты	место (с 60 лет)	-	-	-
5.2.2	Дома-интернаты для взрослых инвалидов с физическими нарушениями	место (с 18 лет)	-	-	-
5.2.3	Детские дома-интернаты	место (от 4 до 17 лет)	-	-	-
5.2.4	Психоневрологические интернаты	место (с 18 лет)	-	-	-
5.2.5	Специальные жилые дома и группы квартир для ветеранов войны и труда и одиноких престарелых	место (с 60 лет)	-	-	-
5.2.6	Специальные жилые дома и группы квартир для инвалидов на креслах-колясках и их семей	место	-	-	-
5.2.7	Учреждения медико-социального обслуживания (хоспис, геронтологический центр, гериатрический центр, дом сестринского ухода)	койка	-	-	-
5.2.8	Поликлиника	посещений в смену	-	-	-
5.2.9	фельдшерско-акушерский пункт	объект	-	-	-
5.2.10	Станция (подстанция) скорой мед.помощи	автомобиль	-	-	-
5.2.11	Выдвижной пункт скорой мед.помощи	автомобиль	-	-	-
5.2.12	аптеки	кв.м торговой площади	-	-	-
5.2.13	молочная кухня (для детей до 1 года)	порций в сутки на 1 ребенка	-	-	-
5.2.14	раздаточный пункт молочной кухни	кв.м / реб. до года	-	-	-
5.2.15	Институты культового назначения	приходской храм (мечеть)	-	-	-
5.2.16	санатории	место	-	-	-
5.2.17	туристская база	место	-	-	-
5.3	физкультурно-спортивные сооружения				
5.3.1	Территории	га	-	-	-

Генеральный план сельского поселения Новонадеждинский сельсовет  
муниципального района Благовещенский район РБ

	плоскостных спортивных сооружений в составе жилой застройки				
5.3.2	Помещения для физкультурно-оздоровительных занятий в микрорайоне	кв.м	-	-	-
5.3.3	Спортивный зал общего пользования	кв.м площади пола	-	-	-
5.3.4	Бассейн	кв.м зеркала воды	-	-	-
5.4	учреждения культуры и искусства				
5.4.1	клубы	место	-	-	-
5.4.2	сельские массовые библиотеки	тыс.ед.хранения читательс.место	-	-	-
5.5	предприятия торговли, общественного питания и бытового обслуживания				
5.5.1	Магазины, в том числе:	кв.м торговой площади	-	-	-
5.5.2	- продовольственных товаров	кв.м торговой площади	-	-	-
5.5.3	- непродовольственных товаров	кв.м торговой площади	-	-	-
5.5.4	Рыночные комплексы	кв.м торговой площади	-	-	-
5.5.5	Предприятия общественного питания	место	-	-	-
5.5.6	Магазины кулинарии	кв.м торговой площади	-	-	-
5.5.7	Предприятия бытового обслуживания	рабочее место	-	-	-
5.5.8	Производственные предприятия централизованного выполнения заказов	объект	-	-	-
5.5.9	Прачечные	кг белья в смену	-	-	-
5.5.10	Химчистки	кг вещей в смену	-	-	-
5.5.11	Бани	место	-	-	-
5.6	Организации и учреждения управления, проектные организации, кредитно-финансовые учреждения и предприятия связи				
5.6.1	Отделение связи	объект	-	-	-
5.6.2	Отделение банка	оп. касса	-	-	-
5.6.3	Отделения и филиалы сберегательного банка	оп. касса	-	-	-
5.6.4	Районные (городские народные суды)	судья	-	-	-
5.6.5	Юридические консультации	юрист	-	-	-
5.6.6	Нотариальная контора	нотариус	-	-	-
5.7	Учреждения жилищно-коммунального хозяйства				
5.7.1	предприятия бытового обслуживания	рабочее место	-	-	-
5.7.1	Жилищно-эксплуатационные	объект	-	-	-

Генеральный план сельского поселения Новонадеждинский сельсовет  
муниципального района Благовещенский район РБ

	организации				
5.7.2	Пункт приема вторичного сырья	объект	-	-	-
5.7.3	Гостиницы	место	-	-	-
5.7.4	Общественные уборные	прибор	-	-	-
5.7.5	Бюро похоронного обслуживания	объект	-	-	-
5.7.6	Кладбище традиционного захоронения	га	0,66	0,66	0,66
5.7.9	юридическая консультация	юрист	-	-	-
5.7.10	нотариальная контора	нотариус	-	-	-
6.	<b>д.Ольховка</b>				
6.1	учреждения народного образования				
6.1.1	дошкольное образовательное учреждение	мест	-	-	-
6.1.2	общеобразовательная школа	мест	-	-	-
6.1.3	межшкольный учебно-производственный комбинат	мест	-	-	-
6.1.4	внешкольные учреждения	мест	-	-	-
6.2	учреждения здравоохранения и социального обеспечения				
6.2.1	Дома-интернаты для престарелых, ветеранов труда и войны, организуемые производственными объединениями (предприятиями), платные пансионаты	место (с 60 лет)	-	-	-
6.2.2	Дома-интернаты для взрослых инвалидов с физическими нарушениями	место (с 18 лет)	-	-	-
6.2.3	Детские дома-интернаты	место (от 4 до 17 лет)	-	-	-
6.2.4	Психоневрологические интернаты	место (с 18 лет)	-	-	-
6.2.5	Специальные жилые дома и группы квартир для ветеранов войны и труда и одиноких престарелых	место (с 60 лет)	-	-	-
6.2.6	Специальные жилые дома и группы квартир для инвалидов на креслах-колясках и их	место	-	-	-

Генеральный план сельского поселения Новонадеждинский сельсовет  
муниципального района Благовещенский район РБ

	семей				
6.2.7	Учреждения медико-социального обслуживания (хоспис, геронтологический центр, гериатрический центр, дом сестринского ухода)	койка	-	-	-
6.2.8	Поликлиника	посещений в смену	-	-	-
6.2.9	фельдшерско-акушерский пункт	объект	-	-	-
6.2.10	Станция (подстанция) скорой мед.помощи	автомобиль	-	-	-
6.2.11	Выдвижной пункт скорой мед.помощи	автомобиль	-	-	-
6.2.12	аптеки	кв.м торговой площади	-	-	-
6.2.13	молочная кухня (для детей до 1 года)	порций в сутки на 1 ребенка	-	-	-
6.2.14	раздаточный пункт молочной кухни	кв.м / реб. до года	-	-	-
6.2.15	Институты культового назначения	приходской храм (мечеть)	-	-	-
6.2.16	санатории	место	-	-	-
6.2.17	туристская база	место	-	-	-
6.3	физкультурно-спортивные сооружения				
6.3.1	Территории плоскостных спортивных сооружений в составе жилой застройки	га	-	-	-
6.3.2	Помещения для физкультурно-оздоровительных занятий в микрорайоне	кв.м	-	-	-
6.3.3	Спортивный зал общего пользования	кв.м площади пола	-	-	-
6.3.4	Бассейн	кв.м зеркала воды	-	-	-
6.4	учреждения культуры и искусства				
6.4.1	клубы	место	-	-	-
6.4.2	сельские массовые библиотеки	тыс.ед.хранения читательс.место	-	-	-
6.5	предприятия торговли, общественного питания и бытового обслуживания				
6.5.1	Магазины, в том числе:	кв.м торговой площади			
6.5.2	- продовольственных товаров	кв.м торговой площади	-	-	-
6.5.3	- непродовольственных товаров	кв.м торговой площади	-	-	-
6.5.4	Рыночные комплексы	кв.м торговой площади	-	-	-
6.5.5	Предприятия общественного питания	место	-	-	-

Генеральный план сельского поселения Новонадеждинский сельсовет  
муниципального района Благовещенский район РБ

6.5.6	Магазины кулинарии	кв.м торговой площади	-	-	-
6.5.7	Предприятия бытового обслуживания	рабочее место	-	-	-
6.5.8	Производственные предприятия централизованного выполнения заказов	объект	-	-	-
6.5.9	Прачечные	кг белья в смену	-	-	-
6.5.10	Химчистки	кг вещей в смену	-	-	-
6.5.11	Бани	место	-	-	-
6.6	Организации и учреждения управления, проектные организации, кредитно-финансовые учреждения и предприятия связи				
6.6.1	Отделение связи	объект	-	-	-
6.6.2	Отделение банка	оп. касса	-	-	-
6.6.3	Отделения и филиалы сберегательного банка	оп. касса	-	-	-
6.6.4	Районные (городские народные суды)	судья	-	-	-
6.6.5	Юридические консультации	юрист	-	-	-
6.6.6	Нотариальная контора	нотариус	-	-	-
6.7	Учреждения жилищно-коммунального хозяйства				
6.7.1	предприятия бытового обслуживания	рабочее место	-	-	-
6.7.1	Жилищно-эксплуатационные организации	объект	-	-	-
6.7.2	Пункт приема вторичного сырья	объект	-	-	-
6.7.3	Гостиницы	место	-	-	-
6.7.4	Общественные уборные	прибор	-	-	-
6.7.5	Бюро похоронного обслуживания	объект	-	-	-
6.7.6	Кладбище традиционного захоронения	га	-	-	-
6.7.9	юридическая консультация	юрист	-	-	-
6.7.10	нотариальная контора	нотариус	-	-	-
7.	<b>д.Седовка</b>				
7.1	учреждения народного образования				
7.1.1	дошкольное образовательное учреждение	мест	-	-	-
7.1.2	общеобразовательная школа	мест	-	-	-
7.1.3	межшкольный учебно-производственный комбинат	мест	-	-	-
7.1.4	внешкольные учреждения	мест	-	-	-
7.2	учреждения здравоохранения и социального обеспечения				
7.2.1	Дома-интернаты для престарелых,	место (с 60 лет)	-	-	-

Генеральный план сельского поселения Новонадеждинский сельсовет  
муниципального района Благовещенский район РБ

	ветеранов труда и войны, организуемые производственными объединениями (предприятиями), платные пансионаты				
7.2.2	Дома-интернаты для взрослых инвалидов с физическими нарушениями	место (с 18 лет)	-	-	-
7.2.3	Детские дома-интернаты	место (от 4 до 17 лет)	-	-	-
7.2.4	Психоневрологические интернаты	место (с 18 лет)	-	-	-
7.2.5	Специальные жилые дома и группы квартир для ветеранов войны и труда и одиноких престарелых	место (с 60 лет)	-	-	-
7.2.6	Специальные жилые дома и группы квартир для инвалидов на креслах-колясках и их семей	место	-	-	-
7.2.7	Учреждения медико-социального обслуживания (хоспис, геронтологический центр, гериатрический центр, дом сестринского ухода)	койка	-	-	-
7.2.8	Поликлиника	посещений в смену	-	-	-
7.2.9	фельдшерско-акушерский пункт	объект	-	-	-
7.2.10	Станция (подстанция) скорой мед.помощи	автомобиль	-	-	-
7.2.11	Выдвижной пункт скорой мед.помощи	автомобиль	-	-	-
7.2.12	аптеки	кв.м торговой площади	-	-	-
7.2.13	молочная кухня (для детей до 1 года)	порций в сутки на 1 ребенка	-	-	-
7.2.14	раздаточный пункт молочной кухни	кв.м / реб. до года	-	-	-
7.2.15	Институты культового назначения	приходской храм (мечеть)	-	-	-
7.2.16	санатории	место	-	-	-
7.2.17	туристская база	место	-	-	-
7.3	физкультурно-спортивные сооружения				
7.3.1	Территории плоскостных спортивных	га	-	-	-

Генеральный план сельского поселения Новонадеждинский сельсовет  
муниципального района Благовещенский район РБ

	сооружений в составе жилой застройки				
7.3.2	Помещения для физкультурно-оздоровительных занятий в микрорайоне	кв.м	-	-	-
7.3.3	Спортивный зал общего пользования	кв.м площади пола	-	-	-
7.3.4	Бассейн	кв.м зеркала воды	-	-	-
7.4	учреждения культуры и искусства				
7.4.1	клубы	место	-	-	-
7.4.2	сельские массовые библиотеки	тыс.ед.хранения читательс.место	-	-	-
7.5	предприятия торговли, общественного питания и бытового обслуживания				
7.5.1	Магазины, в том числе:	кв.м торговой площади	-	-	-
7.5.2	- продовольственных товаров	кв.м торговой площади	-	-	-
7.5.3	- непродовольственных товаров	кв.м торговой площади	-	-	-
7.5.4	Рыночные комплексы	кв.м торговой площади	-	-	-
7.5.5	Предприятия общественного питания	место	-	-	-
7.5.6	Магазины кулинарии	кв.м торговой площади	-	-	-
7.5.7	Предприятия бытового обслуживания	рабочее место	-	-	-
7.5.8	Производственные предприятия централизованного выполнения заказов	объект	-	-	-
7.5.9	Прачечные	кг белья в смену	-	-	-
7.5.10	Химчистки	кг вещей в смену	-	-	-
7.5.11	Бани	место	-	-	-
7.6	Организации и учреждения управления, проектные организации, кредитно-финансовые учреждения и предприятия связи				
7.6.1	Отделение связи	объект	-	-	-
7.6.2	Отделение банка	оп. касса	-	-	-
7.6.3	Отделения и филиалы сберегательного банка	оп. касса	-	-	-
7.6.4	Районные (городские народные суды)	судья	-	-	-
7.6.5	Юридические консультации	юрист	-	-	-
7.6.6	Нотариальная контора	нотариус	-	-	-
7.7	Учреждения жилищно-коммунального хозяйства				
7.7.1	предприятия бытового обслуживания	рабочее место	-	-	-
7.7.1	Жилищно-эксплуатационные организации	объект	-	-	-
7.7.2	Пункт приема	объект	-	-	-



Генеральный план сельского поселения Новонадеждинский сельсовет  
муниципального района Благовещенский район РБ

	вторичного сырья				
7.7.3	Гостиницы	место	-	-	-
7.7.4	Общественные уборные	прибор	-	-	-
7.7.5	Бюро похоронного обслуживания	объект	-	-	-
7.7.6	Кладбище традиционного захоронения	га	-	-	-
7.7.9	юридическая консультация	юрист	-	-	-
7.7.10	нотариальная контора	нотариус	-	-	-
8.	<b>д.Сергеевка</b>				
8.1	учреждения народного образования				
8.1.1	дошкольное образовательное учреждение	мест	-	-	-
8.1.2	общеобразовательная школа	мест	-	-	-
8.1.3	межшкольный учебно-производственный комбинат	мест	-	-	-
8.1.4	внешкольные учреждения	мест	-	-	-
8.2	учреждения здравоохранения и социального обеспечения				
8.2.1	Дома-интернаты для престарелых, ветеранов труда и войны, организуемые производственными объединениями (предприятиями), платные пансионаты	место (с 60 лет)	-	-	-
8.2.2	Дома-интернаты для взрослых инвалидов с физическими нарушениями	место (с 18 лет)	-	-	-
8.2.3	Детские дома-интернаты	место (от 4 до 17 лет)	-	-	-
8.2.4	Психоневрологические интернаты	место (с 18 лет)	-	-	-
8.2.5	Специальные жилые дома и группы квартир для ветеранов войны и труда и одиноких престарелых	место (с 60 лет)	-	-	-
8.2.6	Специальные жилые дома и группы квартир для инвалидов на креслах-колясках и их семей	место	-	-	-
8.2.7	Учреждения медико-	койка	-	-	-

Генеральный план сельского поселения Новонадеждинский сельсовет  
муниципального района Благовещенский район РБ

	социального обслуживания (хоспис, геронтологический центр, гериатрический центр, дом сестринского ухода)				
8.2.8	Поликлиника	посещений в смену	-	-	-
8.2.9	фельдшерско-акушерский пункт	объект	-	-	-
8.2.10	Станция (подстанция) скорой мед.помощи	автомобиль	-	-	-
8.2.11	Выдвижной пункт скорой мед.помощи	автомобиль	-	-	-
8.2.12	аптеки	кв.м торговой площади	-	-	-
8.2.13	молочная кухня (для детей до 1 года)	порций в сутки на 1 ребенка	-	-	-
8.2.14	раздаточный пункт молочной кухни	кв.м / реб. до года	-	-	-
8.2.15	Институты культового назначения	приходской храм (мечеть)	-	-	-
8.2.16	санатории	место	-	-	-
8.2.17	туристская база	место	-	-	-
8.3	физкультурно-спортивные сооружения				
8.3.1	Территории плоскостных спортивных сооружений в составе жилой застройки	га	-	-	-
8.3.2	Помещения для физкультурно-оздоровительных занятий в микрорайоне	кв.м	-	-	-
8.3.3	Спортивный зал общего пользования	кв.м площади пола	-	-	-
8.3.4	Бассейн	кв.м зеркала воды	-	-	-
8.4	учреждения культуры и искусства				
8.4.1	клубы	место	-	-	-
8.4.2	сельские массовые библиотеки	тыс.ед.хранения читательс.место	-	-	-
8.5	предприятия торговли, общественного питания и бытового обслуживания				
8.5.1	Магазины, в том числе:	кв.м торговой площади	-	-	-
8.5.2	- продовольственных товаров	кв.м торговой площади	-	-	-
8.5.3	- непродовольственных товаров	кв.м торговой площади	-	-	-
8.5.4	Рыночные комплексы	кв.м торговой площади	-	-	-
8.5.5	Предприятия общественного питания	место	-	-	-
8.5.6	Магазины кулинарии	кв.м торговой площади	-	-	-

Генеральный план сельского поселения Новонадеждинский сельсовет  
муниципального района Благовещенский район РБ

8.5.7	Предприятия бытового обслуживания	рабочее место	-	-	-
8.5.8	Производственные предприятия централизованного выполнения заказов	объект	-	-	-
8.5.9	Прачечные	кг белья в смену	-	-	-
8.5.10	Химчистки	кг вещей в смену	-	-	-
8.5.11	Бани	место	-	-	-
8.6	Организации и учреждения управления, проектные организации, кредитно-финансовые учреждения и предприятия связи				
8.6.1	Отделение связи	объект	-	-	-
8.6.2	Отделение банка	оп. касса	-	-	-
8.6.3	Отделения и филиалы сберегательного банка	оп. касса	-	-	-
8.6.4	Районные (городские народные суды)	судья	-	-	-
8.6.5	Юридические консультации	юрист	-	-	-
8.6.6	Нотариальная контора	нотариус	-	-	-
8.7	Учреждения жилищно-коммунального хозяйства				
8.7.1	предприятия бытового обслуживания	рабочее место	-	-	-
8.7.1	Жилищно-эксплуатационные организации	объект	-	-	-
8.7.2	Пункт приема вторичного сырья	объект	-	-	-
8.7.3	Гостиницы	место	-	-	-
8.7.4	Общественные уборные	прибор	-	-	-
8.7.5	Бюро похоронного обслуживания	объект	-	-	-
8.7.6	Кладбище традиционного захоронения	га	-	-	-
8.7.9	юридическая консультация	юрист	-	-	-
8.7.10	нотариальная контора	нотариус	-	-	-
9.	<b>д.Сергуяз</b>				
9.1	учреждения народного образования				
9.1.1	дошкольное образовательное учреждение	мест	-	-	-
9.1.2	общеобразовательная школа	мест	-	-	-
9.1.3	межшкольный учебно-производственный комбинат	мест	-	-	-
9.1.4	внешкольные учреждения	мест	-	-	-
9.2	учреждения здравоохранения и социального обеспечения				
9.2.1	Дома-интернаты для престарелых, ветеранов труда и войны, организуемые	место (с 60 лет)	-	-	-

Генеральный план сельского поселения Новонадеждинский сельсовет  
муниципального района Благовещенский район РБ

	производственными объединениями (предприятиями), платные пансионаты				
9.2.2	Дома-интернаты для взрослых инвалидов с физическими нарушениями	место (с 18 лет)	-	-	-
9.2.3	Детские дома-интернаты	место (от 4 до 17 лет)	-	-	-
9.2.4	Психоневрологические интернаты	место (с 18 лет)	-	-	-
9.2.5	Специальные жилые дома и группы квартир для ветеранов войны и труда и одиноких престарелых	место (с 60 лет)	-	-	-
9.2.6	Специальные жилые дома и группы квартир для инвалидов на креслах-колясках и их семей	место	-	-	-
9.2.7	Учреждения медико-социального обслуживания (хоспис, геронтологический центр, гериатрический центр, дом сестринского ухода)	койка	-	-	-
9.2.8	Поликлиника	посещений в смену	-	-	-
9.2.9	фельдшерско-акушерский пункт	объект	-	-	-
9.2.10	Станция (подстанция) скорой мед.помощи	автомобиль	-	-	-
9.2.11	Выдвижной пункт скорой мед.помощи	автомобиль	-	-	-
9.2.12	аптеки	кв.м торговой площади	-	-	-
9.2.13	молочная кухня (для детей до 1 года)	порций в сутки на 1 ребенка	-	-	-
9.2.14	раздаточный пункт молочной кухни	кв.м / реб. до года	-	-	-
9.2.15	Институты культового назначения	приходской храм (мечеть)	-	-	-
9.2.16	санатории	место	-	-	-
9.2.17	туристская база	место	-	-	-
9.3	физкультурно-спортивные сооружения				
9.3.1	Территории плоскостных спортивных сооружений в составе жилой застройки	га	-	-	-

Генеральный план сельского поселения Новонадеждинский сельсовет  
муниципального района Благовещенский район РБ

9.3.2	Помещения для физкультурно-оздоровительных занятий в микрорайоне	кв.м	-	-	-
9.3.3	Спортивный зал общего пользования	кв.м площади пола	-	-	-
9.3.4	Бассейн	кв.м зеркала воды	-	-	-
9.4	учреждения культуры и искусства				
9.4.1	клубы	место	-	-	-
9.4.2	сельские массовые библиотеки	тыс.ед.хранения читательс.место	-	-	-
9.5	предприятия торговли, общественного питания и бытового обслуживания				
9.5.1	Магазины, в том числе:	кв.м торговой площади	-	-	100
9.5.2	- продовольственных товаров	кв.м торговой площади	-	-	100
9.5.3	- непродовольственных товаров	кв.м торговой площади	-	-	-
9.5.4	Рыночные комплексы	кв.м торговой площади	-	-	-
9.5.5	Предприятия общественного питания	место	-	-	-
9.5.6	Магазины кулинарии	кв.м торговой площади	-	-	-
9.5.7	Предприятия бытового обслуживания	рабочее место	-	-	-
9.5.8	Производственные предприятия централизованного выполнения заказов	объект	-	-	-
9.5.9	Прачечные	кг белья в смену	-	-	-
9.5.10	Химчистки	кг вещей в смену	-	-	-
9.5.11	Бани	место	-	-	-
9.6	Организации и учреждения управления, проектные организации, кредитно-финансовые учреждения и предприятия связи				
9.6.1	Отделение связи	объект	-	-	-
9.6.2	Отделение банка	оп. касса	-	-	-
9.6.3	Отделения и филиалы сберегательного банка	оп. касса	-	-	-
9.6.4	Районные (городские народные суды)	судья	-	-	-
9.6.5	Юридические консультации	юрист	-	-	-
9.6.6	Нотариальная контора	нотариус	-	-	-
9.7	Учреждения жилищно-коммунального хозяйства				
9.7.1	предприятия бытового обслуживания	рабочее место	-	-	-
9.7.1	Жилищно-эксплуатационные организации	объект	-	-	-
9.7.2	Пункт приема вторичного сырья	объект	-	-	-
9.7.3	Гостиницы	место	-	-	-

Генеральный план сельского поселения Новонадеждинский сельсовет  
муниципального района Благовещенский район РБ

9.7.4	Общественные уборные	прибор	-	-	-
9.7.5	Бюро похоронного обслуживания	объект	-	-	-
9.7.6	Кладбище традиционного захоронения	га	-	-	-
9.7.9	юридическая консультация	юрист	-	-	-
9.7.10	нотариальная контора	нотариус	-	-	-
10.	<b>д.Трошкино</b>				
10.1	учреждения народного образования				
10.1.1	дошкольное образовательное учреждение	мест	-	15	15
10.1.2	общеобразовательная школа	мест	н/д	45	45
10.1.3	межшкольный учебно-производственный комбинат	мест	-	-	-
10.1.4	внешкольные учреждения	мест	-	-	-
10.2	учреждения здравоохранения и социального обеспечения				
10.2.1	Дома-интернаты для престарелых, ветеранов труда и войны, организуемые производственными объединениями (предприятиями), платные пансионаты	место (с 60 лет)	-	-	-
10.2.2	Дома-интернаты для взрослых инвалидов с физическими нарушениями	место (с 18 лет)	-	-	-
10.2.3	Детские дома-интернаты	место (от 4 до 17 лет)	-	-	-
10.2.4	Психоневрологические интернаты	место (с 18 лет)	-	-	-
10.2.5	Специальные жилые дома и группы квартир для ветеранов войны и труда и одиноких престарелых	место (с 60 лет)	-	-	-
10.2.6	Специальные жилые дома и группы квартир для инвалидов на креслах-колясках и их семей	место	-	-	-
10.2.7	Учреждения медико-социального обслуживания (хоспис,	койка	-	-	-

Генеральный план сельского поселения Новонадеждинский сельсовет  
муниципального района Благовещенский район РБ

	геронтологический центр, гериатрический центр, дом сестринского ухода)				
10.2.8	Поликлиника	посещений в смену	-	-	-
10.2.9	фельдшерско-акушерский пункт	объект	1	1	1
10.2.10	Станция (подстанция) скорой мед.помощи	автомобиль	-	-	-
10.2.11	Выдвижной пункт скорой мед.помощи	автомобиль	-	-	-
10.2.12	аптеки	кв.м торговой площади	-	6	6
10.2.13	молочная кухня (для детей до 1 года)	порций в сутки на 1 ребенка	-	176	176
10.2.14	раздаточный пункт молочной кухни	кв.м / реб. до года	-	15	15
10.2.15	Институты культового назначения	приходской храм (мечеть)	-	-	-
10.2.16	санатории	место	-	-	-
10.2.17	туристская база	место	-	-	-
10.3	физкультурно-спортивные сооружения				
10.3.1	Территории плоскостных спортивных сооружений в составе жилой застройки	га	0,5	0,5	0,5
10.3.2	Помещения для физкультурно-оздоровительных занятий в микрорайоне	кв.м	-	30	30
10.3.3	Спортивный зал общего пользования	кв.м площади пола	-	-	-
10.3.4	Бассейн	кв.м зеркала воды	-	-	-
10.4	учреждения культуры и искусства				
10.4.1	клубы	место	-	150	150
10.4.2	сельские массовые библиотеки	тыс.ед.хранения читательс.место	-	<u>5,8</u> 4	<u>5,8</u> 4
10.5	предприятия торговли, общественного питания и бытового обслуживания				
10.5.1	Магазины, в том числе:	кв.м торговой площади			
10.5.2	- продовольственных товаров	кв.м торговой площади	н/д	28	37
10.5.3	- непродовольственных товаров	кв.м торговой площади	-	80	80
10.5.4	Рыночные комплексы	кв.м торговой площади	-	-	-
10.5.5	Предприятия общественного питания	место	-	20	20
10.5.6	Магазины кулинарии	кв.м торговой площади			
10.5.7	Предприятия бытового обслуживания	рабочее место	-	2	2

Генеральный план сельского поселения Новонадеждинский сельсовет  
муниципального района Благовещенский район РБ

10.5.8	Производственные предприятия централизованного выполнения заказов	объект	-	-	-
10.5.9	Прачечные	кг белья в смену	-	-	-
10.5.10	Химчистки	кг вещей в смену	-	-	-
10.5.11	Бани	место	-	-	-
10.6	Организации и учреждения управления, проектные организации, кредитно-финансовые учреждения и предприятия связи				
10.6.1	Отделение связи	объект	-	-	-
10.6.2	Отделение банка	оп. касса	-	-	-
10.6.3	Отделения и филиалы сберегательного банка	оп. касса	-	-	-
10.6.4	Районные (городские народные суды)	судья	-	-	-
10.6.5	Юридические консультации	юрист	-	-	-
10.6.6	Нотариальная контора	нотариус	-	-	-
10.7	Учреждения жилищно-коммунального хозяйства				
10.7.1	предприятия бытового обслуживания	рабочее место	-	-	-
10.7.1	Жилищно-эксплуатационные организации	объект	-	-	-
10.7.2	Пункт приема вторичного сырья	объект	-	-	-
10.7.3	Гостиницы	место	-	-	-
10.7.4	Общественные уборные	прибор	-	-	-
10.7.5	Бюро похоронного обслуживания	объект	-	-	-
10.7.6	Кладбище традиционного захоронения	га	-	-	-
10.7.9	юридическая консультация	юрист	-	-	-
10.7.10	нотариальная контора	нотариус	-	-	-
11.	<b>д.Языково</b>				
11.1	учреждения народного образования				
11.1.1	дошкольное образовательное учреждение	мест	-	-	-
11.1.2	общеобразовательная школа	мест	н/д	30	30
11.1.3	межшкольный учебно-производственный комбинат	мест	-	-	-
11.1.4	внешкольные учреждения	мест	-	-	-
11.2	учреждения здравоохранения и социального обеспечения				
11.2.1	Дома-интернаты для престарелых, ветеранов труда и войны, организуемые производственными объединениями	место (с 60 лет)	-	-	-



Генеральный план сельского поселения Новонадеждинский сельсовет  
муниципального района Благовещенский район РБ

	(предприятиями), платные пансионаты				
11.2.2	Дома-интернаты для взрослых инвалидов с физическими нарушениями	место (с 18 лет)	-	-	-
11.2.3	Детские дома-интернаты	место (от 4 до 17 лет)	-	-	-
11.2.4	Психоневрологические интернаты	место (с 18 лет)	-	-	-
11.2.5	Специальные жилые дома и группы квартир для ветеранов войны и труда и одиноких престарелых	место (с 60 лет)	-	-	-
11.2.6	Специальные жилые дома и группы квартир для инвалидов на креслах-колясках и их семей	место	-	-	-
11.2.7	Учреждения медико-социального обслуживания (хоспис, геронтологический центр, гериатрический центр, дом сестринского ухода)	койка	-	-	-
11.2.8	Поликлиника	посещений в смену	-	-	-
11.2.9	фельдшерско-акушерский пункт	объект	1	1	1
11.2.10	Станция (подстанция) скорой мед.помощи	автомобиль	-	-	-
11.2.11	Выдвижной пункт скорой мед.помощи	автомобиль	-	-	-
11.2.12	аптеки	кв.м торговой площади	-	-	-
11.2.13	молочная кухня (для детей до 1 года)	порций в сутки на 1 ребенка	-	-	-
11.2.14	раздаточный пункт молочной кухни	кв.м / реб. до года	-	-	-
11.2.15	Институты культового назначения	приходской храм (мечеть)	-	-	-
11.2.16	санатории	место	-	-	-
11.2.17	туристская база	место	-	-	-
11.3	физкультурно-спортивные сооружения				
11.3.1	Территории плоскостных спортивных сооружений в составе жилой застройки	га	-	-	0,2
11.3.2	Помещения для физкультурно-	кв.м	-	-	-

Генеральный план сельского поселения Новонадеждинский сельсовет  
муниципального района Благовещенский район РБ

	оздоровительных занятий в микрорайоне				
11.3.3	Спортивный зал общего пользования	кв.м площади пола	-	-	-
11.3.4	Бассейн	кв.м зеркала воды	-	-	-
11.4	учреждения культуры и искусства				
11.4.1	клубы	место	н/д	150	150
11.4.2	сельские массовые библиотеки	тыс.ед.хранения читательс.место	-	-	-
11.5	предприятия торговли, общественного питания и бытового обслуживания				
11.5.1	Магазины, в том числе:	кв.м торговой площади			
11.5.2	- продовольственных товаров	кв.м торговой площади	н/д	20	42
11.5.3	- непродовольственных товаров	кв.м торговой площади	-	-	70
11.5.4	Рыночные комплексы	кв.м торговой площади	-	-	-
11.5.5	Предприятия общественного питания	место	-	25	25
11.5.6	Магазины кулинарии	кв.м торговой площади	-	-	-
11.5.7	Предприятия бытового обслуживания	рабочее место	-	2	2
11.5.8	Производственные предприятия централизованного выполнения заказов	объект	-	-	-
11.5.9	Прачечные	кг белья в смену	-	-	-
11.5.10	Химчистки	кг вещей в смену	-	-	-
11.5.11	Бани	место	-	-	-
11.6	Организации и учреждения управления, проектные организации, кредитно-финансовые учреждения и предприятия связи				
11.6.1	Отделение связи	объект	-	-	-
11.6.2	Отделение банка	оп. касса	-	-	-
11.6.3	Отделения и филиалы сберегательного банка	оп. касса	-	-	-
11.6.4	Районные (городские народные суды)	судья	-	-	-
11.6.5	Юридические консультации	юрист	-	-	-
11.6.6	Нотариальная контора	нотариус	-	-	-
11.7	Учреждения жилищно-коммунального хозяйства				
11.7.1	предприятия бытового обслуживания	рабочее место	-	-	-
11.7.1	Жилищно-эксплуатационные организации	объект	-	-	-
11.7.2	Пункт приема вторичного сырья	объект	-	-	-
11.7.3	Гостиницы	место	-	-	-
11.7.4	Общественные уборные	прибор	-	-	-

Генеральный план сельского поселения Новонадеждинский сельсовет  
муниципального района Благовещенский район РБ

11.7.5	Бюро похоронного обслуживания	объект	-	-	-
11.7.6	Кладбище традиционного захоронения	га	-	-	-
11.7.9	юридическая консультация	юрист	-	-	-
11.7.10	нотариальная контора	нотариус	-	-	-
V.	<b>ТРАНСПОРТНАЯ ИНФРАСТРУКТУРА</b> (по муниципальному образованию и по каждому населенному пункту)				
1	<b>СП Новонадеждинский сельсовет</b>				
1.1	протяженность линий общественного пассажирского транспорта	км			
1.2.	протяженность основных улиц и проездов:				
1.2.1	- всего	км	38,92	45,69	55,59
	в том числе:				
	поселковых дорог	км			
1.2.2	- главных улиц	км	14,28	14,28	14,28
1.2.3	- основных улиц в жилой застройке	км	3,56	10,33	19,45
1.2.4	- второстепенных улиц в жилой застройке	км	2	2	2
1.2.5	- проездов	км	8,04	8,04	8,29
1.2.6	-хоз. проезд	км	11,04	11,04	11,57
2	<b>с.Новонадеждино</b>				
2.1	протяженность основных улиц и проездов:				
2.1.1	- всего	км	18,24	21,57	26,82
	в том числе:				
2.1.2	- главных улиц	км	6,22	6,22	6,22
2.1.3	- основных улиц в жилой застройке	км	1,61	4,94	9,41
2.1.4	- второстепенных улиц в жилой застройке	км	1,41	1,41	1,41
2.1.5	- проездов	км	3,08	3,08	3,33
2.1.6	-хоз. проезд	км	5,92	5,92	6,45
3	<b>д.Каменная Поляна</b>				
3.1	протяженность основных улиц и проездов:				
3.1.1	- всего	км	1,55	2,83	3,82
	в том числе:				
3.1.2	- главных улиц	км	0,84	0,84	0,84
3.1.3	- основных улиц в жилой застройке	км	-	1,28	2,27
3.1.4	- второстепенных улиц в жилой застройке	км	-	-	-
3.1.5	- проездов	км	0,71	0,71	0,71
3.1.6	-хоз. проезд	км			
4	<b>д.Михайловка</b>				
4.1	протяженность основных улиц и				

Генеральный план сельского поселения Новонадеждинский сельсовет  
муниципального района Благовещенский район РБ

	проездов:				
4.1.1	- всего	км	0,36	0,36	0,36
	в том числе:				
4.1.2	- главных улиц	км	0,2	0,2	0,2
4.1.3	- основных улиц в жилой застройке	км	0,16	0,16	0,16
4.1.4	- второстепенных улиц в жилой застройке	км	-	-	-
4.1.5	- проездов	км	-	-	-
4.1.6	-хоз. проезд	км	-	-	-
3	<b>д.Новоблаговещенка</b>				
4.1	протяженность основных улиц и проездов:				
4.1.1	- всего	км	2,16	2,16	2,16
	в том числе:				
4.1.2	- главных улиц	км	0,65	0,65	0,65
4.1.3	- основных улиц в жилой застройке	км	0,67	0,67	0,67
4.1.4	- второстепенных улиц в жилой застройке	км	0,84	0,84	0,84
4.1.5	- проездов	км	-	-	-
4.1.6	-хоз. проезд	км	-	-	-
5	<b>д.Ольховка</b>				
5.1	протяженность основных улиц и проездов:				
5.1.1	- всего	км	0,5	0,5	0,5
	в том числе:				
5.1.2	- главных улиц	км	0,17	0,17	0,17
5.1.3	- основных улиц в жилой застройке	км	-	-	-
5.1.4	- второстепенных улиц в жилой застройке	км	-	-	-
5.1.5	- проездов	км	0,33	0,33	0,33
5.1.6	-хоз. проезд	км	-	-	-
6	<b>д.Седовка</b>				
6.1	протяженность основных улиц и проездов:				
6.1.1	- всего	км	0,42	0,42	0,42
	в том числе:				
6.1.2	- главных улиц	км	0,42	0,42	0,42
6.1.3	- основных улиц в жилой застройке	км	-	-	-
6.1.4	- второстепенных улиц в жилой застройке	км	-	-	-
6.1.5	- проездов	км	-	-	-
6.1.6	-хоз. проезд	км	-	-	-
3	<b>д.Сергеевка</b>				
6.1	протяженность основных улиц и проездов:				
6.1.1	- всего	км	1,07	1,07	1,07
	в том числе:				
6.1.2	- главных улиц	км	0,91	0,91	0,91
6.1.3	- основных улиц в	км	-	-	-

Генеральный план сельского поселения Новонадеждинский сельсовет  
муниципального района Благовещенский район РБ

	жилой застройке				
6.1.4	- второстепенных улиц в жилой застройке	км	-	-	-
6.1.5	- проездов	км	0,16	0,16	0,16
6.1.6	-хоз. проезд	км	-	-	-
7	<b>д.Сергуяз</b>				
7.1	протяженность основных улиц и проездов:				
7.1.1	- всего	км	1,07	1,07	1,07
	в том числе:				
7.1.2	- главных улиц	км	0,91	0,91	0,91
7.1.3	- основных улиц в жилой застройке	км	-	-	-
7.1.4	- второстепенных улиц в жилой застройке	км	-	-	-
7.1.5	- проездов	км	0,16	0,16	0,16
7.1.6	-хоз. проезд	км	-	-	-
3	<b>д.Трошкино</b>				
7.1	протяженность основных улиц и проездов:				
7.1.1	- всего	км	7,53	8,62	9,71
	в том числе:				
7.1.2	- главных улиц	км	2,35	2,35	2,35
7.1.3	- основных улиц в жилой застройке	км	0,81	1,9	2,99
7.1.4	- второстепенных улиц в жилой застройке	км	0,44	0,44	0,44
7.1.5	- проездов	км	0,65	0,65	0,65
7.1.6	-хоз. проезд	км	3,28	3,28	3,38
8	<b>д.Языково</b>				
8.1	протяженность основных улиц и проездов:				
8.1.1	- всего	км	6,66	8,6	10,31
	в том числе:				
8.1.2	- главных улиц	км	2,09	2,09	2,09
8.1.3	- основных улиц в жилой застройке	км	0,31	2,25	3,96
8.1.4	- второстепенных улиц в жилой застройке	км	0,15	0,15	0,15
8.1.5	- проездов	км	2,28	2,28	2,28
8.1.6	-хоз. проезд	км	1,83	1,83	1,83
VI.	<b>ИНЖЕНЕРНАЯ ИНФРАСТРУКТУРА И БЛАГОУСТРОЙСТВО ТЕРРИТОРИИ</b>				
1.	<b>водоснабжение</b>				
	водопотребление				
1.2.	- всего	тыс. куб. м/в сутки	н/д	0,3	0,4
	в том числе:				
	- на хозяйственно-питьевые нужды	тыс. куб. м/в сутки	н/д	0,25	0,34
	- на производственные нужды	тыс. куб. м/в сутки	н/д	0,05	0,06
1.3	вторичное использование воды	%	н/д	-	-
	производительность	тыс. куб. м/в	н/д	0,4	0,4

Генеральный план сельского поселения Новонадеждинский сельсовет  
муниципального района Благовещенский район РБ

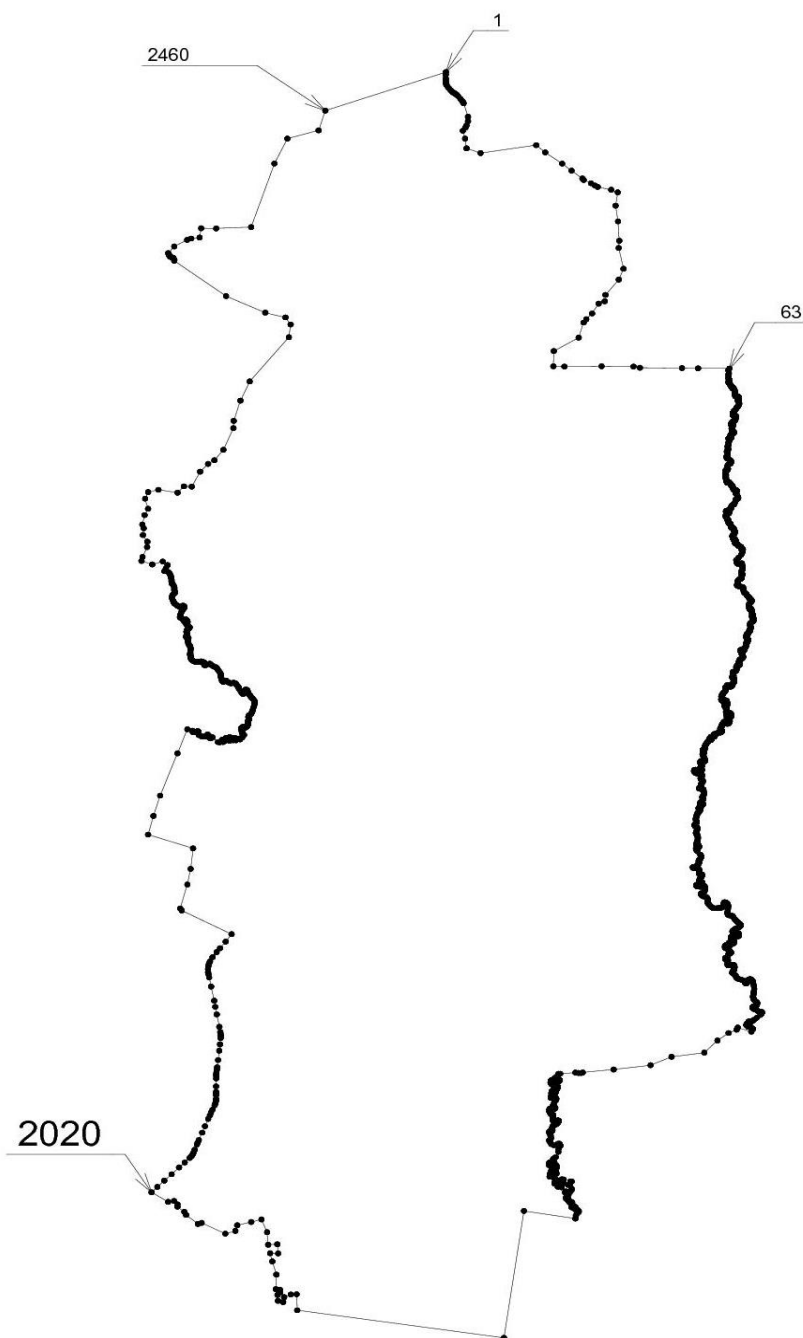
1.4	водозаборных сооружений	сутки			
	в том числе водозаборов подземных вод	тыс. куб. м/в сутки	н/д	0,4	0,4
1.5	среднесуточное водопотребление на 1 человека	л./в сутки на чел.	н/д	160	160
	в том числе:				
	-на хозяйственно-питьевые нужды	л./в сутки на чел.	н/д	160	160
1.6	протяженность сетей водоснабжения	км	11,13	20,64	28,52
2.	общее поступление сточных вод				
2.1	общее поступление сточных вод				
	- всего	тыс. куб. м/в сутки	н/д	0,274	0,37
	в том числе:				
	- хозяйственно-бытовые сточные воды	тыс. куб. м/в сутки	н/д	0,249	0,336
	- производственные сточные воды	тыс. куб. м/в сутки	н/д	0,025	0,034
2.2	производительность очистных сооружений канализации	тыс. куб. м/в сутки	н/д	0,4	0,4
2.3	протяженность сетей канализации	км	-	15,49	20,92
3.	электроснабжение				
3.1	потребность в электроэнергии				
	- всего	млн. кВт.ч./в год	н/д	1,5	2,0
	в том числе:				
	- на производственные нужды	млн. кВт.ч./в год	н/д	-	-
	- на коммунально-бытовые нужды	млн. кВт.ч./в год	н/д	1,56	2,0
3.2	потребление электроэнергии на 1 чел. в год	кВт.ч.	н/д	950	950
	в том числе: - на коммунально-бытовые нужды	кВт.ч.	н/д	950	950
3.3	источники покрытия электронагрузок	МВт			
3.4	протяженность сетей 10кВ	км	69,4	75,24	76,68
3.4.1	протяженность сетей 0,4кВ	км	19,34	27,53	34,16
4.	газоснабжение				
4.1	удельный вес газа в топливном балансе	%			
4.2.	потребление газа - всего	млн. куб. м/год	н/д	0,389	0,525
	в том числе:				
	- на коммунально-бытовые нужды	млн. куб. м/год	н/д	0,389	0,525
	- на производственные	млн. куб. м/год	н/д	-	-

Генеральный план сельского поселения Новонадеждинский сельсовет  
муниципального района Благовещенский район РБ

	нужды				
4.3.	источники подачи газа	млн. куб. м/год	н/д		
4.4.	протяженность сетей	км	37,46	56,46	61,9
5.	теплоснабжение				
5.1	потребление тепла – всего	Гкал/год	-	-	-
	в том числе:				
	-на коммунально-бытовые нужды	Гкал/год	-	-	-
	-на производственные нужды	Гкал/год	-	-	-
5.2	производительность централизованных источников теплоснабжения - всего	Гкал/час	-	-	-
	в том числе:				
	- ТЭЦ (АТЭС, АСТ)	Гкал/час	-	-	-
	- районные котельные	Гкал/час			
5.3.	производительность локальных источников теплоснабжения	Гкал/час	-	-	-
5.4.	протяженность сетей	км	-	-	-
6.	связь				
6.1.	охват населения телевизионным вещанием	% от населения	-	-	-
6.2	обеспеченность населения телефонной сетью общего пользования	номеров	-	-	-
6.3	протяженность сетей связи	км	31,24	31,24	31,24
6.4	протяженность сетей ВОЛП	км	-	39,62	39,62

**Схема границ сельского поселения Новонадеждинский сельсовет**

Площадь: 18716,64га





Система координат МСК02

**Список координат границы**

№ X Y

№	X	Y
1	717873,97	1369648,74
2	717825,06	1369642,91
3	717750,9	1369644,1
4	717724,29	1369644,51
5	717691,47	1369645,58
6	717673,35	1369645,3
7	717652,45	1369649,02
8	717629,34	1369655,62
9	717604,66	1369670,72
10	717563,76	1369697,98
11	717524,07	1369731,42
12	717495,61	1369757,94
13	717481,71	1369774
14	717475,11	1369786
15	717463,53	1369805,98
16	717453,56	1369820,3
17	717438,56	1369838,1
18	717412,32	1369862,29
19	717356,39	1369906,75
20	717321,7	1369933,34
21	717294,24	1369951,9
22	717274,57	1369961,26
23	717014,74	1370039,87
24	716927,32	1370038,43
25	716845,64	1370012,64
26	716804,09	1369992,58
27	716745,33	1369948,16
28	716593,8	1369986,94
29	716405,72	1370014,08
30	716316,15	1370261,98
31	716467,19	1371250,85
32	716329,05	1371411,25
33	716112,89	1371710,98
34	715977,71	1371878,82
35	715827,5	1372070,42
36	715798,29	1372094,21
37	715735,04	1372224,43
38	715692,8	1372293,97
39	715666	1372341,84

40	715610,19	1372582,45
41	715560,16	1372698,61
42	715304,26	1372660,58
43	715001,64	1372703,57
44	714629,52	1372726,74
45	714491,95	1372715,26
46	714090,71	1372801,25
47	713882,95	1372717,63
48	713589,43	1372481,15
49	713465,41	1372467,94
50	713420,76	1372359,62
51	713230,59	1372243,86
52	713121,45	1372140,1
53	713055,72	1372092,14
54	712766,63	1372004,5
55	712508,69	1371563,14
56	712215,17	1371555,94
57	712210,62	1371752,29
58	712216,36	1372411,47
59	712210,62	1372978,94
60	712187,06	1373092,18
61	712180,45	1373839,63
62	712176,23	1374125,33
63	712172,81	1374681,74
64	712138,49	1374662,74
65	712081,03	1374673,07
66	712064,91	1374667,28
67	712032,93	1374659,23
68	712023,33	1374658,74
69	712009,77	1374658,96
70	711999,96	1374666,06
71	711991,69	1374666,53
72	711976,18	1374668,43
73	711965,31	1374671,28
74	711959,16	1374679,31
75	711949,65	1374683,78
76	711942,36	1374682,9
77	711934,06	1374681,38
78	711929,01	1374676,5

Генеральный план сельского поселения Новонадеждинский сельсовет  
муниципального района Благовещенский район РБ

79	711922,59	1374668,02
80	711916,64	1374667,46
81	711901,74	1374667,02
82	711889,35	1374678,46
83	711877,32	1374690,59
84	711865,83	1374696,06
85	711852,02	1374700,93
86	711839,82	1374703,46
87	711831,72	1374713,5
88	711825,31	1374726,18
89	711818,82	1374733,23
90	711809,91	1374734,38
91	711803,63	1374734,82
92	711795,33	1374733,3
93	711793,05	1374735,63
94	711790,8	1374738,98
95	711793,22	1374745,23
96	711790,74	1374755,86
97	711787,17	1374760,22
98	711776,94	1374761,38
99	711765,75	1374764,21
100	711750,61	1374769,42
101	711742,15	1374778,16
102	711735,57	1374779,94
103	711726	1374781,07
104	711707,81	1374781,39
105	711685,44	1374788,35
106	711675,51	1374788,53
107	711671,19	1374787,62
108	711669,45	1374782,02
109	711664,13	1374780,11
110	711660,16	1374780,85
111	711658,59	1374785,17
112	711653,72	1374790,22
113	711649,03	1374787,31
114	711645,03	1374785,71
115	711640,43	1374787,46
116	711637,5	1374790,48
117	711635,67	1374799,46
118	711633,47	1374806,1
119	711629,63	1374814,11
120	711626,41	1374819,78
121	711626,53	1374827,38
122	711629,61	1374833,3

123	711630,73	1374841,22
124	711626,52	1374845,9
125	711619,29	1374849,34
126	711609,05	1374849,5
127	711600,39	1374846,67
128	711596,11	1374847,73
129	711590,89	1374851,78
130	711583,29	1374852,58
131	711574,99	1374850,4
132	711570,57	1374843,18
133	711568,11	1374834,64
134	711562,77	1374831,74
135	711548,6	1374834,94
136	711528,61	1374846,53
137	711510,24	1374855,78
138	711491,73	1374856,4
139	711464,1	1374845,3
140	711452,4	1374838,54
141	711437,34	1374827,55
142	711430,83	1374813,76
143	711418,15	1374808,02
144	711389,84	1374795,58
145	711372,4	1374781,63
146	711358,23	1374764,67
147	711349,56	1374760,19
148	711342,6	1374759,31
149	711337,05	1374764,38
150	711331,1	1374764,14
151	711329,06	1374760,86
152	711330,96	1374755,55
153	711330,87	1374749,92
154	711325,18	1374746,38
155	711317,58	1374747,15
156	711312,38	1374752,21
157	711306,75	1374752,3
158	711301,05	1374747,78
159	711297,66	1374742,54
160	711291,66	1374739,66
161	711283,39	1374739,46
162	711278,16	1374743,18
163	711275,93	1374748,18
164	711275,68	1374753,82
165	711277,17	1374763,7
166	711275,68	1374773,98

Генеральный план сельского поселения Новонадеждинский сельсовет  
муниципального района Благовещенский район РБ

167	711270,28	1374786,66
168	711260,76	1374796,06
169	711257,58	1374798,75
170	711252,31	1374800,18
171	711246,99	1374798,29
172	711246,6	1374794,98
173	711244,8	1374785,76
174	711237,16	1374784,22
175	711228,96	1374788,66
176	711223,39	1374792,38
177	711220,76	1374792,1
178	711218,63	1374783,86
179	711215,28	1374780,94
180	711209,95	1374779,71
181	711207	1374781,07
182	711204,77	1374785,42
183	711200,84	1374787,46
184	711199,14	1374785,18
185	711196,78	1374782,9
186	711192,85	1374785,3
187	711190,56	1374786,3
188	711187,26	1374786,7
189	711183,91	1374784,75
190	711183,87	1374781,79
191	711183,05	1374772,54
192	711179,67	1374768,3
193	711174	1374765,41
194	711167,73	1374766,18
195	711162,14	1374767,94
196	711159,72	1374762,35
197	711159,91	1374754,06
198	711159,48	1374747,79
199	711153,09	1374740,96
200	711138,14	1374736,9
201	711133,81	1374735,65
202	711130,38	1374728,43
203	711125,97	1374721,22
204	711119,63	1374718,03
205	711115,01	1374718,11
206	711112,65	1374715,82
207	711108,96	1374712,59
208	711105,6	1374709,66
209	711098,97	1374708,78
210	711095,37	1374711,15

211	711093,12	1374715,15
212	711093,89	1374721,76
213	711094,01	1374729,04
214	711093,48	1374736,66
215	711093,85	1374739,95
216	711095,61	1374745,87
217	711094,36	1374750,86
218	711087,09	1374750,66
219	711075,45	1374746,86
220	711061,44	1374739,82
221	711041,2	1374726,19
222	711017,82	1374722,35
223	711000,33	1374724,96
224	710992,71	1374724,43
225	710984,76	1374723,23
226	710976,49	1374723,38
227	710967,96	1374727,49
228	710961,81	1374735,54
229	710961,27	1374743,47
230	710957,84	1374755,1
231	710952,66	1374762,14
232	710942,4	1374762,3
233	710931,45	1374760,18
234	710926,38	1374753,31
235	710926,34	1374750,67
236	710928,21	1374744,35
237	710929,11	1374738,38
238	710927,34	1374731,47
239	710919,27	1374723,34
240	710907,9	1374715,9
241	710901,52	1374710,72
242	710897,11	1374704,51
243	710890,13	1374701,31
244	710876,58	1374702,86
245	710865,09	1374707,36
246	710853,97	1374715,47
247	710846,04	1374716,29
248	710840,68	1374712,38
249	710839,24	1374705,14
250	710840,74	1374695,54
251	710838,54	1374682,66
252	710835,42	1374673,78
253	710829,7	1374667,94
254	710823,07	1374667,38

Генеральный план сельского поселения Новонадеждинский сельсовет  
муниципального района Благовещенский район РБ

255	710817,81	1374669,1
256	710814,63	1374676,45
257	710806,77	1374681,2
258	710798,55	1374684,32
259	710771,93	1374674,83
260	710745,26	1374662,38
261	710725,01	1374657,41
262	710714,16	1374662,22
263	710704,97	1374666,03
264	710697,64	1374663,15
265	710683,93	1374654,78
266	710672,63	1374651,01
267	710645,88	1374654,1
268	710624,47	1374659,42
269	710612,88	1374658,29
270	710604,52	1374653,14
271	710596,81	1374646,64
272	710590,43	1374641,12
273	710581,45	1374638,3
274	710566,86	1374636,22
275	710537,91	1374645,31
276	710515,5	1374650,3
277	710497,64	1374650,29
278	710490,64	1374647,74
279	710484,59	1374640,9
280	710480,46	1374632,03
281	710478,07	1374627,44
282	710471,13	1374627,57
283	710463,89	1374629,34
284	710451,75	1374636,14
285	710442	1374646,24
286	710431,8	1374669,89
287	710406,52	1374701,07
288	710393,79	1374711,2
289	710379,91	1374712,42
290	710361,33	1374708,75
291	710346,68	1374703,06
292	710335,5	1374687,36
293	710329,17	1374663,98
294	710314,41	1374652,32
295	710300,77	1374647,92
296	710280,28	1374648,26
297	710258,81	1374649,94
298	710246,31	1374654,43

299	710241,03	1374654,85
300	710236,36	1374652,94
301	710231,72	1374651,7
302	710229,68	1374648,43
303	710223,7	1374627,36
304	710217,22	1374615,89
305	710208,27	1374614,38
306	710200,41	1374619,47
307	710193,89	1374624,22
308	710186,93	1374623,34
309	710177,63	1374621,5
310	710165,97	1374617,07
311	710156,65	1374613,26
312	710150,68	1374613,01
313	710124,35	1374620,08
314	710114,4	1374618,91
315	710108,09	1374617,02
316	710101,52	1374619,14
317	710094,57	1374619,57
318	710082,68	1374620,43
319	710069,39	1374617,02
320	710061,77	1374616,48
321	710045,35	1374624,03
322	710030,91	1374630,88
323	710008,74	1374629,94
324	710001,8	1374630,37
325	709994,95	1374636,78
326	709987,38	1374638,21
327	709978,17	1374641,68
328	709975,29	1374647,34
329	709976,07	1374654,61
330	709978,47	1374659,55
331	709983,8	1374662,1
332	709986,87	1374667,34
333	709986,97	1374673,62
334	709980,45	1374679,7
335	709971,56	1374681,82
336	709968,28	1374684,19
337	709965,77	1374691,84
338	709957,99	1374701,55
339	709950,73	1374702,99
340	709941,48	1374703,47
341	709933,31	1374708,58
342	709925,53	1374719,3

Генеральный план сельского поселения Новонадеждинский сельсовет  
муниципального района Благовещенский район РБ

343	709918,77	1374729,65
344	709908,96	1374737,09
345	709902,05	1374738,53
346	709891,11	1374737,39
347	709888,99	1374737,94
348	709883,85	1374737,62
349	709880,61	1374741,66
350	709877,09	1374744,78
351	709859,39	1374750,02
352	709843,76	1374754,18
353	709836,47	1374759,38
354	709832,3	1374772,93
355	709837,5	1374787,5
356	709834,38	1374807,3
357	709827,09	1374812,5
358	709818,75	1374812,5
359	709808,34	1374808,34
360	709803,14	1374794,8
361	709790,64	1374789,58
362	709770,84	1374791,68
363	709745,84	1374815,63
364	709705,22	1374833,34
365	709685,43	1374839,58
366	709673,97	1374835,42
367	709667,72	1374827,07
368	709665,63	1374818,75
369	709664,58	1374810,43
370	709657,29	1374796,88
371	709646,88	1374798,98
372	709628,13	1374793,74
373	709612,5	1374785,42
374	709588,55	1374777,09
375	709568,76	1374768,75
376	709557,8	1374757,79
377	709556,25	1374756,26
378	709555,29	1374754,5
379	709544,79	1374735,42
380	709528,14	1374719,79
381	709512,51	1374712,51
382	709488,54	1374714,58
383	709476,05	1374706,26
384	709462,5	1374677,07
385	709440,63	1374636,46
386	709429,17	1374619,79

387	709416,68	1374618,75
388	709413,54	1374626,05
389	709412,51	1374639,58
390	709412,51	1374646,88
391	709415,64	1374663,55
392	709409,39	1374677,07
393	709394,79	1374677,07
394	709385,43	1374667,71
395	709370,84	1374641,68
396	709340,64	1374613,54
397	709321,89	1374617,71
398	709309,38	1374630,22
399	709300,01	1374638,75
400	709287,93	1374638,75
401	709280,43	1374640,42
402	709275,84	1374642,91
403	709276,68	1374648,34
404	709270,43	1374651,66
405	709265,01	1374652,93
406	709261,26	1374659,17
407	709255,43	1374660,83
408	709240,83	1374659,17
409	709234,38	1374655,22
410	709228,76	1374657,5
411	709219,59	1374665,01
412	709212,51	1374665,01
413	709206,68	1374667,5
414	709204,17	1374670,42
415	709202,93	1374672,51
416	709192,5	1374688,75
417	709185,84	1374699,58
418	709179,18	1374701,68
419	709170,84	1374700,83
420	709159,17	1374702,1
421	709148,76	1374705,84
422	709142,09	1374712,1
423	709139,58	1374717,09
424	709136,25	1374720,02
425	709132,92	1374720,02
426	709126,05	1374712,51
427	709119,18	1374712,51
428	709112,51	1374717,5
429	709108,76	1374720,43
430	709108,34	1374729,17

Генеральный план сельского поселения Новонадеждинский сельсовет  
муниципального района Благовещенский район РБ

431	709107,51	1374742,51
432	709101,26	1374755,01
433	709092,09	1374758,75
434	709084,59	1374759,17
435	709071,26	1374756,26
436	709062,09	1374757,5
437	709055,84	1374762,1
438	709052,93	1374767,5
439	709045,01	1374775,42
440	709036,26	1374778,75
441	709028,76	1374780,02
442	709018,34	1374778,75
443	709000,01	1374772,51
444	708987,51	1374768,34
445	708975	1374754,59
446	708963,33	1374741,25
447	708957,51	1374735,42
448	708950,43	1374731,68
449	708942,51	1374735,42
450	708939,59	1374738,34
451	708934,17	1374744,58
452	708925,83	1374749,17
453	708917,09	1374751,66
454	708904,17	1374748,34
455	708894,59	1374749,17
456	708890,84	1374752,5
457	708886,26	1374755,82
458	708884,18	1374765,01
459	708885,84	1374776,67
460	708883,76	1374782,91
461	708879,18	1374786,26
462	708871,68	1374787,94
463	708867,09	1374791,68
464	708862,5	1374792,1
465	708850,83	1374787,09
466	708843,75	1374789,58
467	708837,93	1374791,26
468	708832,08	1374785,01
469	708823,76	1374784,59
470	708817,92	1374782,08
471	708811,68	1374782,08
472	708807,93	1374788,34
473	708805,43	1374802,51
474	708797,51	1374815,42

475	708792,09	1374819,17
476	708787,5	1374827,92
477	708778,34	1374831,66
478	708769,17	1374833,34
479	708768,1	1374835,46
480	708764,18	1374843,34
481	708761,25	1374858,75
482	708752,93	1374869,17
483	708743,76	1374886,67
484	708741,26	1374886,67
485	708739,2	1374887,89
486	708734,18	1374890,83
487	708721,89	1374891,66
488	708705,21	1374891,66
489	708697,92	1374896,9
490	708696,89	1374898,96
491	708700,01	1374913,54
492	708695,09	1374921,04
493	708655,76	1374914,58
494	708634,02	1374909,95
495	708614,6	1374902,54
496	708589,14	1374890,06
497	708534,1	1374843,34
498	708487,24	1374804,54
499	708446,52	1374806,29
500	708415,34	1374828,82
501	708413,35	1374862,32
502	708424,45	1374885,9
503	708428,16	1374900,26
504	708419,58	1374905,82
505	708414,59	1374900,83
506	708406,68	1374901,26
507	708400,01	1374904,59
508	708394,59	1374905,82
509	708386,67	1374903,34
510	708378,33	1374902,91
511	708368,34	1374910
512	708357,93	1374918,34
513	708348,33	1374919,58
514	708332,3	1374919,79
515	708309,39	1374916,67
516	708280,22	1374900,02
517	708260,43	1374894,78
518	708240,63	1374893,76

Генеральный план сельского поселения Новонадеждинский сельсовет  
муниципального района Благовещенский район РБ

519	708229,17	1374893,76
520	708223,97	1374901,06
521	708218,76	1374911,26
522	708210,42	1374913,33
523	708204,18	1374911,26
524	708197,09	1374902,91
525	708190,43	1374900,83
526	708182,51	1374900,83
527	708172,08	1374900,02
528	708167,09	1374897,5
529	708160,83	1374895,42
530	708153,33	1374899,58
531	708145,01	1374900,43
532	708139,17	1374897,09
533	708131,25	1374885,84
534	708127,92	1374882,1
535	708125,01	1374871,26
536	708122,09	1374863,76
537	708114,59	1374850,42
538	708107,93	1374846,26
539	708095,84	1374839,58
540	708087,93	1374830,83
541	708078,33	1374826,26
542	708075	1374826,67
543	708065,84	1374832,1
544	708045,42	1374833,76
545	708033,33	1374834,99
546	708027,09	1374829,18
547	708021,68	1374821,26
548	708008,34	1374815,01
549	707999,58	1374819,17
550	707995,83	1374828,75
551	707992,5	1374845,82
552	707985,42	1374848,34
553	707982,09	1374861,66
554	707980,83	1374877,5
555	707973,33	1374885,84
556	707970,42	1374904,18
557	707970,42	1374908,34
558	707965,83	1374922,1
559	707960,01	1374927,5
560	707938,55	1374924,99
561	707915,64	1374933,34
562	707892,72	1374937,5

563	707879,18	1374936,46
564	707864,58	1374943,74
565	707854,17	1374955,22
566	707844,8	1374971,89
567	707833,34	1374984,38
568	707818,76	1374990,64
569	707801,04	1375001,06
570	707793,75	1375014,58
571	707784,39	1375019,79
572	707776,05	1375019,79
573	707768,76	1375028,14
574	707765,64	1375040,62
575	707761,47	1375041,66
576	707743,76	1375042,72
577	707738,55	1375047,92
578	707732,3	1375060,42
579	707719,8	1375076,05
580	707698,97	1375077,09
581	707690,64	1375073,95
582	707677,08	1375061,47
583	707663,55	1375042,72
584	707636,82	1375027,18
585	707619,21	1375027,18
586	707607,99	1375025,98
587	707594,34	1375026,59
588	707570,97	1375030,83
589	707561,67	1375035,01
590	707560,01	1375040,42
591	707555,01	1375041,66
592	707547,09	1375041,25
593	707542,5	1375044,18
594	707542,92	1375045,84
595	707548,34	1375049,17
596	707553,75	1375052,5
597	707554,59	1375056,67
598	707552,93	1375063,33
599	707545,01	1375065,42
600	707537,51	1375066,26
601	707526,68	1375074,58
602	707517,93	1375081,26
603	707503,76	1375083,34
604	707497,08	1375078,75
605	707485,43	1375078,75
606	707476,68	1375082,08

Генеральный план сельского поселения Новонадеждинский сельсовет  
муниципального района Благовещенский район РБ

607	707467,5	1375080,83
608	707457,09	1375089,17
609	707445,42	1375091,26
610	707437,5	1375093,33
611	707411,25	1375080,02
612	707400,42	1375081,66
613	707391,26	1375087,09
614	707385	1375100,83
615	707379,18	1375105,42
616	707373,33	1375102,51
617	707367,09	1375094,18
618	707362,08	1375091,68
619	707355,84	1375094,59
620	707353,34	1375101,25
621	707353,76	1375115,82
622	707350,01	1375119,58
623	707345,43	1375118,75
624	707340,42	1375117,5
625	707325	1375107,92
626	707313,54	1375103,14
627	707310,42	1375099,58
628	707304,59	1375091,26
629	707291,67	1375074,58
630	707279,18	1375057,09
631	707267,09	1375048,75
632	707259,18	1375047,92
633	707248,76	1375047,5
634	707239,17	1375050,02
635	707220,42	1375051,66
636	707213,34	1375055,01
637	707205	1375060,42
638	707194,59	1375063,74
639	707183,76	1375060
640	707173,34	1375056,26
641	707162,93	1375055,42
642	707151,68	1375045,84
643	707144,58	1375038,75
644	707138,76	1375035,42
645	707130,42	1375035,42
646	707124,59	1375040,83
647	707117,93	1375042,51
648	707098,76	1375026,26
649	707091,26	1375021,66
650	707082,51	1375018,34

651	707077,5	1375011,25
652	707071,68	1375001,26
653	707065,43	1374992,5
654	707057,51	1374989,17
655	707052,51	1374989,38
656	707040,42	1374984,58
657	707024,18	1374980,02
658	707012,51	1374978,34
659	707007,09	1374979,18
660	707004,59	1374982,93
661	707003,76	1374990,43
662	706998,33	1375000,83
663	706991,67	1375002,91
664	706984,59	1375003,33
665	706976,67	1375004,18
666	706967,51	1375007,07
667	706962,93	1375011,25
668	706955,84	1375013,34
669	706952,09	1375014,18
670	706948,76	1375014,58
671	706945,01	1375014,58
672	706940,01	1375007,92
673	706932,93	1375004,59
674	706926,26	1374996,26
675	706915,43	1374993,76
676	706903,34	1374992,91
677	706895,01	1374992,91
678	706887,93	1374987,09
679	706880,43	1374978,34
680	706878,68	1374976,38
681	706876,68	1374974,18
682	706874,79	1374974,02
683	706871,67	1374973,74
684	706865,84	1374977,07
685	706856,67	1374981,66
686	706848,75	1374982,1
687	706842,09	1374982,1
688	706838,76	1374981,25
689	706833,18	1374976,21
690	706825,01	1374973,33
691	706815	1374967,5
692	706811,67	1374962,5
693	706804,17	1374954,99
694	706796,25	1374949,58



Генеральный план сельского поселения Новонадеждинский сельсовет  
муниципального района Благовещенский район РБ

695	706777,92	1374947,07
696	706766,25	1374946,26
697	706760,01	1374942,91
698	706755,42	1374941,26
699	706753,34	1374937,94
700	706752,93	1374934,18
701	706760,01	1374928,75
702	706768,76	1374922,93
703	706772,51	1374915,42
704	706772,09	1374902,5
705	706766,25	1374897,5
706	706760,43	1374887,5
707	706756,68	1374880,83
708	706757,34	1374878,3
709	706745,43	1374877,5
710	706738,34	1374879,58
711	706734,59	1374884,18
712	706732,5	1374891,25
713	706731,68	1374900,43
714	706730,84	1374911,26
715	706727,93	1374913,74
716	706722,93	1374914,59
717	706716,26	1374907,94
718	706712,93	1374902,08
719	706703,76	1374895,84
720	706695,42	1374897,5
721	706685,01	1374899,58
722	706678,34	1374909,58
723	706670,43	1374913,33
724	706658,76	1374912,91
725	706646,67	1374918,34
726	706637,09	1374922,1
727	706626,68	1374924,99
728	706619,18	1374924,58
729	706608,33	1374917,92
730	706605	1374914,59
731	706602,93	1374909,17
732	706596,68	1374904,18
733	706592,09	1374902,5
734	706586,25	1374894,18
735	706582,92	1374875,01
736	706574,58	1374865,84
737	706567,5	1374865,42
738	706558,34	1374869,58

739	706551,26	1374869,58
740	706542,93	1374864,99
741	706537,92	1374856,26
742	706530,84	1374847,09
743	706522,5	1374845,42
744	706516,26	1374845,82
745	706510,47	1374848,66
746	706501,95	1374851,3
747	706495,81	1374854,18
748	706489,69	1374858,13
749	706485,03	1374861,38
750	706479,15	1374861,62
751	706470,84	1374859,66
752	706467,05	1374853,01
753	706466,19	1374848,59
754	706467,9	1374842,38
755	706471,31	1374834,22
756	706471,69	1374830,43
757	706469,07	1374826,26
758	706464,26	1374821,76
759	706449,06	1374810,74
760	706436,02	1374804,85
761	706427,58	1374803,54
762	706410,12	1374806,62
763	706395,63	1374809,06
764	706378,1	1374806,8
765	706366,31	1374803,78
766	706358,79	1374799,9
767	706353,68	1374794,69
768	706345,99	1374778,96
769	706341,96	1374769,95
770	706340,56	1374760,42
771	706341,96	1374753,3
772	706340,49	1374748,64
773	706336,45	1374745,94
774	706329,02	1374743,98
775	706314,82	1374744,75
776	706304,04	1374743,14
777	706296,52	1374742,98
778	706285,13	1374747,86
779	706265,58	1374756,86
780	706259,52	1374755,39
781	706253,55	1374752,21
782	706250,68	1374746,46

Генеральный план сельского поселения Новонадеждинский сельсовет  
муниципального района Благовещенский район РБ

783	706248,36	1374739,1
784	706246,43	1374735,92
785	706243,32	1374733,36
786	706233,85	1374732,82
787	706222,85	1374736,93
788	706210,89	1374744,13
789	706210,05	1374749,76
790	706207,76	1374757,46
791	706205,25	1374761,84
792	706201,92	1374764,14
793	706195,89	1374767,68
794	706190,88	1374768,3
795	706184,85	1374768,3
796	706181,13	1374767,18
797	706177,35	1374762,46
798	706168,59	1374757,46
799	706162,76	1374757,06
800	706156,92	1374761,63
801	706149,84	1374764,14
802	706143,6	1374764,14
803	706135,68	1374759,14
804	706127,34	1374752,05
805	706122,96	1374745,18
806	706119,84	1374744,75
807	706115,46	1374743,92
808	706110,89	1374743,92
809	706107,75	1374742,26
810	706105,89	1374740,18
811	706103,6	1374737,68
812	706103,39	1374736,21
813	706089,31	1374736,32
814	706079,85	1374735,23
815	706072,24	1374729,79
816	706071,78	1374726,1
817	706071,63	1374722,51
818	706069,92	1374720,66
819	706066,81	1374720,03
820	706063,24	1374718,02
821	706058,91	1374714,61
822	706054,41	1374706,7
823	706053,16	1374696,91
824	706054,1	1374691,95
825	706066,2	1374675,38
826	706081,56	1374659,23

827	706083,72	1374653,66
828	706083,89	1374648,99
829	706080,31	1374642,03
830	706073,02	1374635,2
831	706061,55	1374628,69
832	706050,84	1374622,64
833	706046,04	1374617,68
834	706040,61	1374611,78
835	706034,86	1374610,24
836	706029,43	1374610,54
837	706020,6	1374613,63
838	706008,81	1374615,2
839	705995,16	1374614,9
840	705985,24	1374613,18
841	705971,13	1374609,31
842	705955,15	1374600,94
843	705947,7	1374592,54
844	705937,15	1374579,07
845	705927,07	1374568,06
846	705919,17	1374564,64
847	705897,61	1374560,61
848	705891,56	1374553,33
849	705883,18	1374543,09
850	705874,18	1374539,36
851	705865,03	1374539,22
852	705847,36	1374541,86
853	705841,77	1374543,25
854	705835,72	1374543,55
855	705828,59	1374542,78
856	705813,54	1374538,13
857	705804,56	1374538,29
858	705796,17	1374540,91
859	705791,68	1374544,18
860	705786,87	1374548,51
861	705784,86	1374551,3
862	705784,69	1374554,86
863	705787,48	1374557,36
864	705796,95	1374561,23
865	705807,66	1374569,78
866	705809,67	1374574,42
867	705809,2	1374582,03
868	705804,85	1374589,94
869	705791,37	1374603,41
870	705786,26	1374612,42

Генеральный план сельского поселения Новонадеждинский сельсовет  
муниципального района Благовещенский район РБ

871	705785,63	1374622,03
872	705784,69	1374627,62
873	705781,59	1374632,42
874	705778,03	1374633,97
875	705758,18	1374634,9
876	705748,56	1374639,1
877	705737,86	1374646,54
878	705730,11	1374650,58
879	705724,22	1374651,5
880	705719,72	1374650,26
881	705717,39	1374646,86
882	705715,36	1374626,22
883	705709,93	1374610,72
884	705706,85	1374600,32
885	705703,74	1374593,95
886	705699,09	1374590,86
887	705693,66	1374590,24
888	705684,97	1374594,29
889	705666,21	1374603,74
890	705657,68	1374606,67
891	705653,49	1374612,58
892	705651,47	1374620,34
893	705651,33	1374631,07
894	705642,75	1374628,93
895	705628,5	1374631,54
896	705604,23	1374628,34
897	705576,12	1374626,42
898	705566,51	1374622,06
899	705560,25	1374625,39
900	705551,93	1374630,38
901	705544,43	1374639,97
902	705541,1	1374642,46
903	705534	1374641,63
904	705528,6	1374638,3
905	705520,68	1374634,13
906	705507,35	1374633,31
907	705477,35	1374638,7
908	705466,92	1374638,7
909	705457,76	1374636,64
910	705463,41	1374648,99
911	705476,04	1374652,78
912	705502,59	1374650,26
913	705520,29	1374654,67
914	705538,6	1374663,52

915	705550,62	1374678,05
916	705549,36	1374693,86
917	705536,09	1374707,78
918	705511,44	1374715,34
919	705492,48	1374717,25
920	705479,2	1374714,1
921	705473,52	1374698,91
922	705465,3	1374685,63
923	705448,86	1374678,7
924	705436,1	1374679,95
925	705393,48	1374687,46
926	705383,09	1374686,35
927	705368,84	1374679,94
928	705357,59	1374677,3
929	705348,31	1374668,05
930	705340,38	1374646,21
931	705341,72	1374638,29
932	705342,38	1374621,74
933	705349,65	1374613,15
934	705363,54	1374603,87
935	705379,43	1374590,38
936	705376,1	1374585,79
937	705371,51	1374585,38
938	705366,93	1374580,82
939	705362,34	1374576,64
940	705357,35	1374574,96
941	705351,09	1374574,96
942	705346,92	1374574,96
943	705343,59	1374572,05
944	705339,84	1374567,06
945	705332,76	1374555,38
946	705322,35	1374551,63
947	705314,85	1374552,46
948	705304,01	1374552,46
949	705296,93	1374547,87
950	705287,34	1374544,13
951	705278,6	1374536,62
952	705272,34	1374533,3
953	705261,09	1374528,3
954	705257,34	1374526,62
955	705253,17	1374521,22
956	705245,74	1374521,1
957	705241,02	1374522,34
958	705236,39	1374527,23

Генеральный план сельского поселения Новонадеждинский сельсовет  
муниципального района Благовещенский район РБ

959	705232,77	1374533,71
960	705230,13	1374538,19
961	705226,03	1374539,86
962	705219,27	1374537,15
963	705215,18	1374532,61
964	705209,4	1374529,3
965	705203,81	1374531,39
966	705199,93	1374540,3
967	705198,91	1374545,14
968	705193,52	1374547,02
969	705186,02	1374542,93
970	705180,85	1374534,58
971	705176,13	1374528,03
972	705171,1	1374521,89
973	705171,43	1374517,06
974	705176,14	1374510,98
975	705178,43	1374502,88
976	705177,09	1374495,28
977	705171,28	1374483,73
978	705162,64	1374471,41
979	705154,88	1374463,1
980	705144,68	1374454,03
981	705138,51	1374445,3
982	705136,35	1374436,9
983	705137,35	1374430,86
984	705142,13	1374425,06
985	705142,86	1374417,1
986	705138,14	1374408,88
987	705129,77	1374402,86
988	705119,73	1374403,42
989	705108,18	1374409,63
990	705103,14	1374414,35
991	705099,42	1374414,61
992	705093,36	1374411,89
993	705091,41	1374409,33
994	705092,43	1374404,67
995	705095,32	1374403,23
996	705095,95	1374399,01
997	705091,97	1374394,26
998	705088,23	1374393,5
999	705084,12	1374387,95
1000	705084,82	1374381,9
1001	705088,31	1374373,42
1002	705090,14	1374363,34

1003	705089,61	1374355,31
1004	705085,92	1374350,96
1005	705080,3	1374350,66
1006	705073,52	1374354,38
1007	705067,65	1374363,31
1008	705065,77	1374372,19
1009	705062,49	1374373,63
1010	705058,97	1374372,7
1011	705055,26	1374367,54
1012	705051,7	1374364,78
1013	705045,85	1374364,06
1014	705038,2	1374362,61
1015	705031,5	1374357,68
1016	705027,93	1374354,53
1017	705028,88	1374351,31
1018	705036,82	1374346,34
1019	705049,18	1374340,72
1020	705056,16	1374336,99
1021	705055,89	1374332,78
1022	705051,19	1374328,43
1023	705044,89	1374323,71
1024	705038,43	1374321,82
1025	705034,26	1374324,9
1026	705028,06	1374326,21
1027	705022,18	1374323,5
1028	705013,69	1374320,42
1029	705005,77	1374314,93
1030	704999,98	1374310,59
1031	704996,16	1374304,64
1032	704996,34	1374297,01
1033	704991,64	1374292,66
1034	704981,93	1374288,02
1035	704971,43	1374284,18
1036	704960,81	1374273,89
1037	704953,06	1374267,18
1038	704939,84	1374262,8
1039	704929,27	1374255,94
1040	704913,69	1374249,38
1041	704895,66	1374246,26
1042	704874,56	1374245,18
1043	704860,89	1374244,61
1044	704852,79	1374241,14
1045	704845,86	1374234,42
1046	704844,51	1374226

Генеральный план сельского поселения Новонадеждинский сельсовет  
муниципального района Благовещенский район РБ

1047	704844,54	1374222,19
1048	704843,55	1374216,78
1049	704840,79	1374214,02
1050	704837,06	1374212,46
1051	704832,12	1374211,74
1052	704826,63	1374213,44
1053	704820,39	1374219,17
1054	704809,99	1374228,58
1055	704795,64	1374234,43
1056	704786,58	1374233,39
1057	704779,69	1374229,87
1058	704775,97	1374224,11
1059	704774,64	1374216,11
1060	704771,95	1374211,73
1061	704767,9	1374209,2
1062	704761,43	1374206,1
1063	704752,5	1374205,66
1064	704739,94	1374207,44
1065	704726,41	1374215,1
1066	704712,1	1374224,18
1067	704698,93	1374229,62
1068	704686,98	1374229,42
1069	704678,49	1374231,97
1070	704667,42	1374236,96
1071	704659,8	1374243,52
1072	704646,66	1374251,38
1073	704637,14	1374252,34
1074	704624,84	1374248,91
1075	704616,82	1374238,4
1076	704613,02	1374226,42
1077	704608,86	1374218,45
1078	704608,35	1374212,03
1079	704612,25	1374204,94
1080	704621,49	1374192,94
1081	704624,02	1374181,63
1082	704621,65	1374172,05
1083	704612,1	1374165,17
1084	704598,19	1374162,78
1085	704583,19	1374166,86
1086	704569,86	1374174,3
1087	704555,91	1374180,58
1088	704539,97	1374188,86
1089	704531,19	1374192,43
1090	704525,76	1374192,11

1091	704521,1	1374189,38
1092	704513,11	1374180,46
1093	704505,12	1374170,96
1094	704498,41	1374166,45
1095	704490,78	1374165,78
1096	704484,4	1374169,49
1097	704472,21	1374184,96
1098	704461,11	1374194,18
1099	704452,69	1374194,72
1100	704445,35	1374188,02
1101	704442,72	1374175,22
1102	704443,35	1374164,75
1103	704447,1	1374148,61
1104	704453,22	1374129,63
1105	704457,39	1374114,3
1106	704454,69	1374097,47
1107	704457,59	1374077,74
1108	704454,97	1374065,74
1109	704448,8	1374056,19
1110	704439,07	1374051,94
1111	704427,06	1374054,54
1112	704408,81	1374068,11
1113	704392,99	1374083,23
1114	704384,49	1374103,86
1115	704380,41	1374124,42
1116	704379,56	1374145,71
1117	704374,31	1374167,5
1118	704366,49	1374181,28
1119	704363,81	1374188,96
1120	704359,35	1374192,66
1121	704352,31	1374192,37
1122	704344,55	1374190,1
1123	704336,63	1374191,23
1124	704331,28	1374190,32
1125	704326,14	1374188,78
1126	704317,39	1374181,9
1127	704312,14	1374174,94
1128	704300,02	1374170,74
1129	704285,41	1374172,43
1130	704273,55	1374178,75
1131	704265,91	1374185,74
1132	704261,02	1374196,26
1133	704258,55	1374202,54
1134	704252,58	1374206,24

Генеральный план сельского поселения Новонадеждинский сельсовет  
муниципального района Благовещенский район РБ

1135	704244,59	1374208,38
1136	704230,14	1374209,82
1137	704216,4	1374204,83
1138	704205,84	1374198,19
1139	704196,89	1374191,09
1140	704189,95	1374184,8
1141	704183,46	1374180,46
1142	704174,55	1374176,61
1143	704160,06	1374175,23
1144	704145,59	1374173,87
1145	704128,65	1374170,14
1146	704121,33	1374165,42
1147	704115,99	1374158,29
1148	704109,84	1374150,35
1149	704102,93	1374145,66
1150	704095,71	1374146,18
1151	704091,77	1374150,66
1152	704089,23	1374167,57
1153	704089,03	1374180,43
1154	704088,03	1374192,51
1155	704087,39	1374201,36
1156	704083,53	1374211,46
1157	704077,22	1374217,98
1158	704065,22	1374221,39
1159	704038,71	1374222,22
1160	704028,72	1374225,22
1161	704012,34	1374231,1
1162	703999,52	1374232,53
1163	703987,05	1374231,94
1164	703973,67	1374224,53
1165	703945,64	1374206,11
1166	703931,49	1374201,1
1167	703921,88	1374202,48
1168	703911,47	1374204,67
1169	703899,51	1374210,1
1170	703893,54	1374213,79
1171	703887,91	1374213,89
1172	703880,65	1374211,6
1173	703845,31	1374188,48
1174	703831,03	1374175,46
1175	703824,06	1374166,74
1176	703815,15	1374162,06
1177	703809,51	1374161,36
1178	703801,92	1374163,49

1179	703797,97	1374167,98
1180	703797,4	1374182,05
1181	703800,8	1374193,23
1182	703806,6	1374203,58
1183	703807,43	1374205,58
1184	703805,91	1374210,43
1185	703802,73	1374212,9
1186	703794,7	1374213,42
1187	703783,38	1374209,2
1188	703755,7	1374187,15
1189	703742,2	1374172,91
1190	703734,48	1374166,1
1191	703725,59	1374152,62
1192	703720,29	1374135,52
1193	703715,84	1374132,78
1194	703708,6	1374137,41
1195	703705,57	1374141,79
1196	703705,03	1374146,14
1197	703705,77	1374152,93
1198	703706,43	1374156,03
1199	703706,49	1374159,74
1200	703705,97	1374164,7
1201	703703,51	1374166,59
1202	703699,18	1374167,3
1203	703692,35	1374165,55
1204	703683,61	1374162,59
1205	703673,64	1374158,42
1206	703664,28	1374154,86
1207	703654,89	1374148,21
1208	703647,97	1374142,75
1209	703644,16	1374137,23
1210	703641,64	1374134,8
1211	703635,99	1374129,31
1212	703629,05	1374121,98
1213	703622,18	1374118,38
1214	703614,03	1374112,96
1215	703605,94	1374111,23
1216	703600,32	1374107,62
1217	703595,94	1374105,82
1218	703590,97	1374104,66
1219	703582,92	1374104,8
1220	703570,48	1374102,51
1221	703557,81	1374100,05
1222	703542,12	1374091,22

Генеральный план сельского поселения Новонадеждинский сельсовет  
муниципального района Благовещенский район РБ

1223	703525,92	1374085,42
1224	703506,89	1374084,7
1225	703486,85	1374087,26
1226	703467,9	1374098,14
1227	703456,23	1374100,58
1228	703442,28	1374099,06
1229	703424,76	1374091,46
1230	703416,26	1374085,54
1231	703409,89	1374078,3
1232	703405,5	1374070,75
1233	703401,26	1374065,84
1234	703395,52	1374063,2
1235	703388,31	1374062,86
1236	703380,09	1374065,44
1237	703373,65	1374070,34
1238	703364,4	1374082,26
1239	703353,31	1374097,1
1240	703347,03	1374105,26
1241	703334,85	1374111,76
1242	703322,53	1374112,86
1243	703307,28	1374110,53
1244	703289,09	1374104,02
1245	703271,72	1374099,1
1246	703263,69	1374095,15
1247	703254,68	1374092,02
1248	703245,02	1374089,2
1249	703237,78	1374088,67
1250	703230,89	1374089,47
1251	703218,72	1374094,34
1252	703211,3	1374100,86
1253	703199,56	1374112,43
1254	703191,33	1374116,99
1255	703176,89	1374118,9
1256	703165,55	1374120,51
1257	703150,27	1374121,76
1258	703137,63	1374122,35
1259	703113,35	1374119,17
1260	703093,01	1374116,48
1261	703075,27	1374114,78
1262	703057,74	1374109,97
1263	703049,56	1374105,2
1264	703043,19	1374099,46
1265	703035,16	1374095,98
1266	703026,8	1374095,3

1267	703019,07	1374096,91
1268	703013,63	1374101,79
1269	703009,31	1374110,3
1270	703004,97	1374123,06
1271	703001,63	1374133,84
1272	702995,35	1374140,03
1273	702983,52	1374143,62
1274	702974,32	1374143,23
1275	702967,13	1374139,46
1276	702962,09	1374131,07
1277	702957,87	1374119,62
1278	702956,44	1374109,3
1279	702954,7	1374098,34
1280	702950,47	1374091,6
1281	702941,95	1374088,46
1282	702925,53	1374090,7
1283	702915,97	1374094,91
1284	702904,6	1374102,74
1285	702886,8	1374117,39
1286	702825,96	1374164,48
1287	702813,12	1374171,97
1288	702801,43	1374177,49
1289	702796,34	1374179,44
1290	702776,46	1374180,51
1291	702756,96	1374172,59
1292	702744,54	1374162,9
1293	702724,11	1374147,76
1294	702717,9	1374140,86
1295	702710,52	1374138,7
1296	702699,85	1374138,03
1297	702687,05	1374139,28
1298	702667,83	1374141,84
1299	702657,66	1374139,5
1300	702645,22	1374132,91
1301	702628,88	1374118,46
1302	702606,33	1374100,38
1303	702596,35	1374091,34
1304	702590,52	1374078,9
1305	702588,28	1374067,26
1306	702587,68	1374056,45
1307	702588,39	1374048,29
1308	702586,29	1374040,26
1309	702582,87	1374034,83
1310	702578,11	1374034,16

Генеральный план сельского поселения Новонадеждинский сельсовет  
муниципального района Благовещенский район РБ

1311	702571,36	1374037,26
1312	702565,76	1374043,78
1313	702562,56	1374056,53
1314	702561,61	1374079,28
1315	702558,69	1374104,96
1316	702553,68	1374120,02
1317	702546,21	1374134,86
1318	702542,74	1374139,6
1319	702533,02	1374145,46
1320	702526,6	1374147,73
1321	702499,83	1374151,73
1322	702470,31	1374146,06
1323	702456,84	1374145,36
1324	702452,58	1374145,5
1325	702446,31	1374150,06
1326	702441,35	1374156,75
1327	702442,52	1374166,5
1328	702445,17	1374180,34
1329	702443,47	1374189,34
1330	702440,32	1374193,58
1331	702433,9	1374197,98
1332	702426,18	1374198,43
1333	702412,24	1374194,46
1334	702401,6	1374186,67
1335	702370,64	1374170,66
1336	702345,16	1374152,99
1337	702339,12	1374148,86
1338	702331,74	1374146,06
1339	702327,64	1374146,54
1340	702319,74	1374149,3
1341	702313,78	1374157,94
1342	702305,79	1374178,86
1343	702298,15	1374194,56
1344	702291,22	1374199,76
1345	702280,71	1374202,03
1346	702272,18	1374202,16
1347	702267,09	1374200,83
1348	702259,92	1374191,79
1349	702256,1	1374169,7
1350	702252,78	1374148,14
1351	702250,57	1374129,41
1352	702249,42	1374114,53
1353	702246,12	1374103,54
1354	702241,72	1374096,98

1355	702235,81	1374095,47
1356	702228,77	1374095,3
1357	702223,34	1374096,75
1358	702218,88	1374099,52
1359	702212,27	1374109,31
1360	702208,74	1374123,55
1361	702208,81	1374138,75
1362	702208,23	1374155,62
1363	702208,13	1374174,91
1364	702209,06	1374185,74
1365	702211,31	1374195,23
1366	702216,33	1374206,05
1367	702220,39	1374215,23
1368	702220,99	1374225,55
1369	702219,45	1374237,31
1370	702211,05	1374242,53
1371	702190,66	1374247,22
1372	702148,97	1374247,71
1373	702130,59	1374243,23
1374	702117,47	1374237,86
1375	702096,69	1374228,38
1376	702088,32	1374214,78
1377	702080,95	1374195,92
1378	702076,76	1374182,98
1379	702071,52	1374178,7
1380	702064,45	1374178,53
1381	702056,09	1374179,47
1382	702050,82	1374182,22
1383	702042,9	1374188,75
1384	702037,95	1374194,14
1385	702030,84	1374203,78
1386	702022,72	1374215,7
1387	702013,53	1374246,1
1388	702010,15	1374262,61
1389	702003,73	1374273,73
1390	701998,89	1374280,74
1391	701984,74	1374287,07
1392	701972,56	1374291,3
1393	701960,41	1374293,22
1394	701943,99	1374293,65
1395	701913,28	1374293,54
1396	701894,06	1374298,54
1397	701883,35	1374304,72
1398	701870,98	1374314,5



Генеральный план сельского поселения Новонадеждинский сельсовет  
муниципального района Благовещенский район РБ

1399	701857,95	1374325,26
1400	701827,27	1374351,34
1401	701808,1	1374373,86
1402	701800,65	1374387,73
1403	701793,16	1374405,06
1404	701792,49	1374438,43
1405	701794,6	1374470,86
1406	701799,02	1374506,21
1407	701802	1374528,98
1408	701807,32	1374546,34
1409	701816,46	1374558,5
1410	701834,95	1374569,5
1411	701865,1	1374577,47
1412	701890,69	1374583,79
1413	701902,29	1374585,79
1414	701908,06	1374589,57
1415	701909,65	1374597,58
1416	701908,77	1374608,72
1417	701904,3	1374616,4
1418	701896,83	1374630,46
1419	701886,77	1374641,71
1420	701871,1	1374651,97
1421	701859,26	1374656,83
1422	701834,77	1374661,15
1423	701827,38	1374661,3
1424	701802,47	1374656,14
1425	701780,64	1374654,75
1426	701758,15	1374652,72
1427	701716,15	1374648,46
1428	701708,93	1374647,79
1429	701692,17	1374650,03
1430	701679,68	1374653,09
1431	701668,81	1374656,98
1432	701663,04	1374664,16
1433	701654,73	1374680,83
1434	701648,31	1374716,48
1435	701644,92	1374734,32
1436	701636,32	1374744,26
1437	701616,9	1374755,65
1438	701585,76	1374774,7
1439	701564,16	1374792,78
1440	701541,72	1374813,65
1441	701523,39	1374831,58
1442	701504,25	1374850,83

1443	701491,02	1374867,82
1444	701482,43	1374877,6
1445	701476,34	1374881,68
1446	701469,1	1374882,3
1447	701459,76	1374880,62
1448	701452,89	1374875,86
1449	701441,61	1374866,02
1450	701434,27	1374858,29
1451	701429,07	1374849,76
1452	701421,57	1374837,95
1453	701415,64	1374826,96
1454	701409,07	1374813,36
1455	701404,53	1374802,21
1456	701393,74	1374779,09
1457	701380,88	1374760,54
1458	701366,51	1374746,11
1459	701356,53	1374738,54
1460	701346,7	1374735,23
1461	701338,65	1374736,35
1462	701331,4	1374740,42
1463	701324,95	1374748,91
1464	701324,4	1374760,86
1465	701326,14	1374773,46
1466	701328,21	1374784,11
1467	701326,99	1374795,23
1468	701324,28	1374812,42
1469	701316,24	1374832,53
1470	701309,73	1374841,7
1471	701302,62	1374846,29
1472	701295,21	1374849,02
1473	701285,35	1374851,44
1474	701272,41	1374852,62
1475	701263,48	1374851,36
1476	701257,66	1374845,82
1477	701254,65	1374834,75
1478	701254,72	1374821,87
1479	701260,93	1374811,46
1480	701267,55	1374798,78
1481	701273,86	1374785,55
1482	701275,74	1374772,13
1483	701272,2	1374759,36
1484	701264,58	1374742,64
1485	701254,47	1374728,69
1486	701245,17	1374718,03

Генеральный план сельского поселения Новонадеждинский сельсовет  
муниципального района Благовещенский район РБ

1487	701234,39	1374710,45
1488	701228,65	1374707,98
1489	701219,94	1374708,11
1490	701209,24	1374713,47
1491	701202,81	1374720,02
1492	701195,55	1374727,18
1493	701186,43	1374744,18
1494	701180,13	1374753,79
1495	701168,94	1374759,98
1496	701156,76	1374765,5
1497	701144,43	1374767,76
1498	701134,1	1374766,9
1499	701124,43	1374761,14
1500	701111,73	1374744,58
1501	701106,7	1374732,59
1502	701105,44	1374723,1
1503	701108,09	1374712,74
1504	701124,15	1374694,22
1505	701132,06	1374688,16
1506	701133,4	1374681,62
1507	701130,33	1374674,26
1508	701121,63	1374668,56
1509	701109,69	1374667,31
1510	701097,19	1374669,55
1511	701083,22	1374673,42
1512	701073,84	1374676,18
1513	701064,64	1374678,11
1514	701056,77	1374677,28
1515	701051,52	1374673,63
1516	701050,92	1374665,63
1517	701058,36	1374655,18
1518	701073,9	1374638,34
1519	701081,16	1374629,41
1520	701082,87	1374617,46
1521	701077,98	1374610,58
1522	701066,19	1374605,12
1523	701057,84	1374602,66
1524	701048,31	1374602,77
1525	701033,85	1374604,53
1526	701028,26	1374607,62
1527	701024,28	1374613,49
1528	701025,05	1374623,31
1529	701027,11	1374635,28
1530	701026,43	1374641,98

1531	701020,48	1374646,54
1532	701006,51	1374652,06
1533	700995,94	1374662,18
1534	700984,22	1374674,9
1535	700973,97	1374687,94
1536	700950,72	1374707,02
1537	700944,63	1374708,94
1538	700938,22	1374708,11
1539	700932,49	1374706,3
1540	700927,11	1374699,57
1541	700923,24	1374688,26
1542	700918,89	1374673,02
1543	700914,81	1374668,42
1544	700905,15	1374663,15
1545	700891,22	1374659,5
1546	700860,24	1374650,72
1547	700853,04	1374645,46
1548	700848,15	1374639,38
1549	700843,47	1374623,5
1550	700838,76	1374614,14
1551	700833,87	1374609,07
1552	700826,82	1374607,39
1553	700820,56	1374609,5
1554	700815,63	1374611,62
1555	700810,5	1374617,65
1556	700808,14	1374629,76
1557	700804,78	1374642,03
1558	700801,47	1374649,38
1559	700797,49	1374654,91
1560	700789,45	1374655,55
1561	700761,72	1374653,65
1562	700747,6	1374652,46
1563	700734,31	1374649,95
1564	700727,76	1374648,62
1565	700718,56	1374648,75
1566	700711,47	1374649,22
1567	700702,34	1374651,89
1568	700699,11	1374655,57
1569	700695,96	1374661,46
1570	700693,38	1374669,2
1571	700693,53	1374685,33
1572	700695,57	1374702,11
1573	700699,5	1374719,47
1574	700702,59	1374733,42

Генеральный план сельского поселения Новонадеждинский сельсовет  
муниципального района Благовещенский район РБ

1575	700704,85	1374747,87
1576	700701,02	1374759,65
1577	700696,13	1374765,78
1578	700687,74	1374769,18
1579	700677,8	1374771,86
1580	700660,14	1374772,75
1581	700647,91	1374771,01
1582	700624,22	1374766,91
1583	700610,11	1374764,11
1584	700607,02	1374762,94
1585	700603,44	1374760,34
1586	700601,18	1374758,48
1587	700598,32	1374755,84
1588	700594,38	1374751,9
1589	700586,28	1374747,04
1590	700577,46	1374740,77
1591	700568,19	1374737,07
1592	700557,54	1374734,53
1593	700547,93	1374734,59
1594	700531,68	1374755,01
1595	700510,43	1374782,91
1596	700498,76	1374792,91
1597	700473,33	1374800,02
1598	700457,09	1374807,09
1599	700449,18	1374814,59
1600	700439,58	1374832,1
1601	700428,33	1374854,59
1602	700416,68	1374897,09
1603	700410	1374917,5
1604	700400,84	1374935,01
1605	700390,01	1374949,18
1606	700381,26	1374954,99
1607	700365,42	1374958,75
1608	700352,93	1374962,91
1609	700348,34	1374969,58
1610	700347,51	1374979,58
1611	700351,68	1374988,34
1612	700358,76	1374993,76
1613	700375,43	1375001,68
1614	700402,5	1375009,18
1615	700416,68	1375020,43
1616	700424,58	1375032,1
1617	700427,51	1375043,76
1618	700427,09	1375053,34

1619	700424,58	1375066,67
1620	700415,43	1375080,43
1621	700397,93	1375092,51
1622	700382,09	1375097,5
1623	700335,84	1375105,84
1624	700316,67	1375111,26
1625	700283,34	1375118,75
1626	700242,51	1375122,51
1627	700194,59	1375116,26
1628	700160,01	1375110,83
1629	700136,09	1375107,42
1630	700104,59	1375102,93
1631	700092,93	1375101,25
1632	700077,09	1375103,76
1633	700055,43	1375110,02
1634	700036,68	1375117,94
1635	700020	1375127,5
1636	699997,08	1375154,18
1637	699985,43	1375167,09
1638	699974,18	1375175,01
1639	699963,33	1375177,09
1640	699951,26	1375173,34
1641	699928,34	1375163,34
1642	699915,84	1375152,51
1643	699909,59	1375140,02
1644	699903,75	1375110,43
1645	699899,58	1375100,83
1646	699891,68	1375094,18
1647	699877,92	1375092,1
1648	699872,51	1375095,01
1649	699858,33	1375115,01
1650	699845,84	1375136,67
1651	699820,43	1375178,75
1652	699807,93	1375213,33
1653	699804,18	1375236,26
1654	699801,68	1375249,18
1655	699796,26	1375257,5
1656	699788,76	1375260,43
1657	699779,18	1375259,17
1658	699765	1375252,51
1659	699739,17	1375230,83
1660	699684,18	1375164,58
1661	699644,58	1375115,01
1662	699623,76	1375088,75

Генеральный план сельского поселения Новонадеждинский сельсовет  
муниципального района Благовещенский район РБ

1663	699617,09	1375075,42
1664	699615,84	1375061,68
1665	699618,33	1375043,76
1666	699617,51	1375030,83
1667	699611,25	1375018,34
1668	699571,68	1374990,83
1669	699552,09	1374983,76
1670	699542,93	1374983,34
1671	699510,99	1375014,13
1672	699500,45	1375068,29
1673	699471,71	1375102,59
1674	699419,42	1375071,58
1675	699498,79	1374828,51
1676	699455,8	1374810,32
1677	699392,96	1374668,11
1678	699249,09	1374469,66
1679	699015,93	1374236,51
1680	698936,29	1373653,87
1681	698774,23	1373281,79
1682	698691,81	1372625,86
1683	698634,21	1372078,11
1684	698623,1	1372045,87
1685	698623,69	1372002,19
1686	698632,72	1371947,79
1687	698610,21	1371675,71
1688	698607,78	1371645,14
1689	698594,04	1371642,43
1690	698575,29	1371635,34
1691	698564,46	1371630,75
1692	698554,88	1371624,1
1693	698550,3	1371620,75
1694	698546,13	1371616,59
1695	698540,3	1371605,76
1696	698537,37	1371601,18
1697	698529,05	1371588,67
1698	698524,05	1371581,17
1699	698515,29	1371577,42
1700	698506,55	1371577,84
1701	698502,38	1371579,5
1702	698499,47	1371583,26
1703	698495,72	1371588,26
1704	698491,55	1371595,74
1705	698489,88	1371600,34
1706	698487,38	1371606,58

1707	698487,38	1371610,75
1708	698489,46	1371615,76
1709	698491,13	1371619,5
1710	698494,88	1371624,1
1711	698499,05	1371630,34
1712	698501,55	1371636,18
1713	698503,22	1371642,43
1714	698504,04	1371647,82
1715	698503,22	1371653,68
1716	698499,87	1371658,67
1717	698495,3	1371661,58
1718	698489,46	1371663,25
1719	698484,47	1371663,66
1720	698478,21	1371662,83
1721	698471,55	1371658,67
1722	698466,54	1371654,51
1723	698461,55	1371647,82
1724	698458,22	1371642,02
1725	698454,87	1371635,34
1726	698451,96	1371621,58
1727	698451,54	1371615,34
1728	698453,22	1371609,92
1729	698455,71	1371601,18
1730	698457,8	1371595,74
1731	698460,3	1371581,58
1732	698460,3	1371573,66
1733	698460,3	1371566,59
1734	698462,79	1371559,94
1735	698466,12	1371552,43
1736	698469,47	1371547,42
1737	698480,3	1371534,1
1738	698484,05	1371528,26
1739	698484,87	1371523,26
1740	698484,87	1371519,5
1741	698483,63	1371516,18
1742	698480,3	1371513,25
1743	698474,46	1371510,75
1744	698467,38	1371508,67
1745	698439,47	1371506,18
1746	698423,22	1371510,34
1747	698410,29	1371519,5
1748	698395,71	1371539,5
1749	698388,63	1371561,17
1750	698386,97	1371570,34

Генеральный план сельского поселения Новонадеждинский сельсовет  
муниципального района Благовещенский район РБ

1751	698385,72	1371582,02
1752	698384,88	1371600,75
1753	698383,62	1371609,09
1754	698380,29	1371616,59
1755	698377,38	1371621,58
1756	698371,97	1371626,18
1757	698364,87	1371629,92
1758	698356,97	1371630,34
1759	698340,72	1371630,75
1760	698331,12	1371627,42
1761	698306,55	1371614,08
1762	698293,62	1371606,58
1763	698286,12	1371604,51
1764	698268,21	1371599,5
1765	698249,88	1371594,1
1766	698239,47	1371590,34
1767	698236,13	1371582,02
1768	698236,97	1371578,26
1769	698239,47	1371574,51
1770	698243,22	1371571,58
1771	698266,13	1371563,68
1772	698272,8	1371560,75
1773	698278,22	1371557,42
1774	698280,72	1371554,08
1775	698282,79	1371549,5
1776	698283,63	1371545,76
1777	698283,63	1371542,42
1778	698283,21	1371539,07
1779	698279,46	1371531,17
1780	698274,47	1371528,67
1781	698269,47	1371527,42
1782	698251,13	1371523,66
1783	698241,96	1371522,83
1784	698233,62	1371522,83
1785	698225,72	1371522,83
1786	698206,55	1371525,34
1787	698195,3	1371524,5
1788	698189,88	1371523,66
1789	698181,96	1371519,5
1790	698175,72	1371516,18
1791	698169,87	1371513,25
1792	698161,97	1371509,92
1793	698156,97	1371509,07
1794	698152,8	1371509,92

1795	698149,05	1371512,02
1796	698144,04	1371517,42
1797	698141,13	1371526,18
1798	698139,47	1371541,58
1799	698139,87	1371549,92
1800	698141,55	1371557,82
1801	698146,97	1371591,17
1802	698146,55	1371595,33
1803	698143,62	1371599,07
1804	698139,47	1371604,1
1805	698134,47	1371605,34
1806	698127,8	1371606,58
1807	698121,54	1371606,58
1808	698098,22	1371598,26
1809	698034,47	1371563,26
1810	698002,8	1371550,75
1811	697988,63	1371548,67
1812	697977,8	1371547,42
1813	697973,63	1371550,34
1814	697968,63	1371554,5
1815	697965,72	1371559,94
1816	697965,3	1371569,5
1817	697963,22	1371582,43
1818	697957,8	1371587,42
1819	697952,37	1371588,26
1820	697946,13	1371584,91
1821	697939,88	1371579,92
1822	697935,72	1371574,1
1823	697933,22	1371566,59
1824	697931,97	1371560,34
1825	697931,97	1371552,02
1826	697934,46	1371543,66
1827	697938,21	1371532,83
1828	697940,72	1371518,26
1829	697941,12	1371511,18
1830	697940,72	1371501,58
1831	697937,79	1371496,59
1832	697932,8	1371492,02
1833	697927,38	1371487,42
1834	697920,72	1371484,1
1835	697914,47	1371482,83
1836	697909,88	1371482,83
1837	697902,38	1371482,83
1838	697893,63	1371482,83

Генеральный план сельского поселения Новонадеждинский сельсовет  
муниципального района Благовещенский район РБ

1839	697884,51	1371485,68
1840	697851,96	1371499,94
1841	697841,13	1371506,59
1842	697833,21	1371514,1
1843	697829,93	1371521,55
1844	697825,71	1371531,17
1845	697820,3	1371545,76
1846	697817,37	1371549,92
1847	697813,62	1371552,83
1848	697806,12	1371553,26
1849	697797,8	1371552,83
1850	697779,05	1371550,34
1851	697749,87	1371543,66
1852	697724,88	1371546,99
1853	697706,55	1371551,17
1854	697700,72	1371552,83
1855	697695,72	1371556,18
1856	697689,47	1371562,83
1857	697686,12	1371573,25
1858	697688,22	1371585,34
1859	697702,8	1371611,58
1860	697710,72	1371623,68
1861	697712,37	1371631,58
1862	697712,37	1371642,02
1863	697707,8	1371646,59
1864	697704,05	1371648,26
1865	697699,88	1371648,26
1866	697693,22	1371647,42
1867	697684,05	1371643,26
1868	697669,47	1371637,42
1869	697653,63	1371623,26
1870	697638,63	1371605,34
1871	697624,05	1371579,92
1872	697612,38	1371556,18
1873	697601,55	1371544,1
1874	697588,22	1371537,01
1875	697570,29	1371534,51
1876	697555,29	1371534,1
1877	697537,38	1371537,01
1878	697526,13	1371538,67
1879	697517,37	1371537,01
1880	697511,97	1371532,83
1881	697510,29	1371529,5
1882	697507,8	1371516,58

1883	697507,8	1371507,01
1884	697507,8	1371499,94
1885	697506,54	1371495,76
1886	697503,63	1371491,58
1887	697500,3	1371488,26
1888	697495,29	1371485,76
1889	697491,54	1371484,93
1890	697485,72	1371484,51
1891	697478,63	1371485,34
1892	697473,63	1371486,99
1893	697467,38	1371488,67
1894	697462,38	1371492,83
1895	697453,22	1371500,75
1896	697448,22	1371502,83
1897	697441,97	1371504,1
1898	697434,47	1371504,51
1899	697411,13	1371505,74
1900	697388,22	1371509,92
1901	697376,55	1371511,18
1902	697368,21	1371509,92
1903	697359,05	1371507,01
1904	697353,63	1371504,1
1905	697347,38	1371499,5
1906	697330,71	1371480,7
1907	697310,45	1371487,94
1908	697258,88	1371516,88
1909	697237,9	1371562,56
1910	697264,56	1371637,18
1911	697263,94	1371664,46
1912	697226,73	1371679,55
1913	697211,44	1371662,82
1914	697168,86	1371648,75
1915	697109,12	1371644,21
1916	697007,01	1371597,07
1917	696979,72	1371558,42
1918	696965,05	1371549,12
1919	696939,83	1371553,66
1920	696921,43	1371566,27
1921	696904,07	1371571,23
1922	696892,08	1371562,98
1923	696890,84	1371539,62
1924	696906,34	1371491,66
1925	696887,53	1371475,12
1926	696855,49	1371476,16

Генеральный план сельского поселения Новонадеждинский сельсовет  
муниципального района Благовещенский район РБ

1927	696838,54	1371517,09
1928	696851,77	1371587,78
1929	696845,16	1371610,1
1930	696809,81	1371617,54
1931	696775,7	1371598,94
1932	696758,13	1371520,8
1933	696736,43	1371515,42
1934	696722,37	1371529,28
1935	696722,88	1371576,85
1936	696712,04	1371607,41
1937	696689,51	1371611,34
1938	696676,69	1371587,57
1939	696686,82	1371520,8
1940	696682,07	1371490,83
1941	696629,87	1371489,18
1942	696590,18	1371576
1943	696572,82	1371607,82
1944	696539,75	1371614,45
1945	696517,01	1371579,3
1946	696495,72	1371578,06
1947	696436,19	1371635,1
1948	696425,44	1371702,91
1949	696504,81	1371736,82
1950	696533,75	1371688,85
1951	696554,42	1371688,03
1952	696578,4	1371705,39
1953	696576,75	1371737,63
1954	696472,57	1371817,01
1955	696471,74	1371845,95
1956	696539,54	1371856,7
1957	696537,06	1371882,34
1958	696400,22	1371880,27
1959	696372,94	1371876,96
1960	696336,97	1371851,33
1961	696347,31	1371780,22
1962	696327,46	1371763,26
1963	696292,73	1371816,19
1964	696279,09	1371822,38
1965	696268,34	1371819,49
1966	696239,82	1371783,12
1967	696204,68	1371782,29
1968	696184,83	1371825,7
1969	696159,62	1371826,93
1970	696134,4	1371845,54

1971	696145,56	1371873,23
1972	696137,29	1371888,11
1973	696114,14	1371889,78
1974	696073,63	1371873,65
1975	696047,17	1371874,9
1976	696032,7	1371898,45
1977	696039,73	1371922,85
1978	696050,06	1371944,75
1979	696037,25	1371951,79
1980	696011,62	1371941,46
1981	695993,84	1371951,38
1982	695982,68	1371998,5
1983	695969,45	1372006,77
1984	695953,32	1372004,7
1985	695928,11	1371976,18
1986	695882,63	1371956,34
1987	695825,37	1371947,65
1988	695972,57	1371032,88
1989	693530,53	1370677,65
1990	694061,19	1367006,43
1991	694369,14	1366996,72
1992	694365	1366893,38
1993	694312,91	1366774,3
1994	694217,83	1366756,13
1995	694241,81	1366664,34
1996	694355,91	1366657,73
1997	694398,9	1366701,55
1998	694457,61	1366698,24
1999	694467,53	1366627,14
2000	694747,82	1366637,06
2001	695000,83	1366564,3
2002	695158,75	1366525,44
2003	695153,79	1366667,65
2004	695330,73	1366653,6
2005	695321,64	1366491,54
2006	695563,07	1366470,86
2007	695808,64	1366371,65
2008	695759,03	1366189,74
2009	695696,19	1365941,7
2010	695587,05	1365908,62
2011	695534,13	1365730,03
2012	695742,49	1365310
2013	695722,65	1365243,86
2014	695895,45	1365032,19

Генеральный план сельского поселения Новонадеждинский сельсовет  
муниципального района Благовещенский район РБ

2015	695954,98	1365000,78
2016	696052,96	1364878,4
2017	696098,44	1364880,88
2018	696163,76	1364819,7
2019	696145,57	1364713,87
2020	696329,46	1364420,37
2021	696434,22	1364522,1
2022	696554,7	1364645,66
2023	696676,85	1364776,32
2024	696807,69	1364908,4
2025	696902,6	1365009,1
2026	696991,8	1365097,26
2027	697024,15	1365126,34
2028	697039,72	1365139,12
2029	697051,26	1365146,05
2030	697088,95	1365162,83
2031	697148,41	1365185,62
2032	697250,72	1365226,67
2033	697289,97	1365241,86
2034	697335,56	1365259,71
2035	697477,17	1365319,5
2036	697600,08	1365368,14
2037	697742,84	1365426,35
2038	697810,69	1365456,9
2039	697864,99	1365476,59
2040	697918,97	1365501,79
2041	698004,28	1365540,35
2042	698041,14	1365554,02
2043	698081,49	1365563,66
2044	698103,21	1365565,7
2045	698123,32	1365566,59
2046	698200,18	1365566,24
2047	698242,11	1365565,06
2048	698258,89	1365564,59
2049	698367,69	1365565,34
2050	698519,1	1365568,24
2051	698574,3	1365569,01
2052	698605,45	1365569,71
2053	698637,81	1365572,02
2054	698687,56	1365577,97
2055	698735,35	1365585,14
2056	698872,77	1365600,86
2057	699052,43	1365621,46
2058	699175,22	1365635,42

2059	699296,39	1365646,24
2060	699328,99	1365648,19
2061	699344,13	1365649,09
2062	699370,9	1365647,5
2063	699411,42	1365641,39
2064	699512,85	1365623,34
2065	699751,43	1365576,86
2066	699897,28	1365550,27
2067	700015,27	1365532,75
2068	700286,84	1365477,5
2069	700463,6	1365442
2070	700525,24	1365429,41
2071	700560,1	1365424,06
2072	700619,93	1365421,46
2073	700679,52	1365427,14
2074	700728,49	1365439,9
2075	700767,14	1365456,3
2076	700851,91	1365504,16
2077	700947,77	1365575,41
2078	701024,09	1365635,17
2079	701150,47	1365735,71
2080	701294,58	1365841,18
2081	701749,75	1364955,6
2082	701788,14	1364928,5
2083	702248,8	1365054,96
2084	702549,14	1365113,66
2085	702944,31	1365156,58
2086	703209,05	1364357,25
2087	703568,21	1364453,54
2088	703959,16	1364572,18
2089	704772,06	1364880,18
2090	705235,45	1365054,64
2091	705207,34	1365146
2092	705179,64	1365153,02
2093	705178,4	1365183,2
2094	705179,36	1365213,73
2095	705199,07	1365234,46
2096	705193,29	1365252,66
2097	705147,4	1365254,3
2098	705121,76	1365260,1
2099	705096,96	1365311,36
2100	705094,48	1365355,18
2101	705098,98	1365391,57
2102	705137,01	1365415,14



Генеральный план сельского поселения Новонадеждинский сельсовет  
муниципального района Благовещенский район РБ

2103	705115,51	1365431,66
2104	705095,67	1365455,23
2105	705069,21	1365448,61
2106	705061,36	1365474,24
2107	705079,96	1365501,54
2108	704988,18	1365598,27
2109	704985,29	1365634,24
2110	705008,03	1365656,56
2111	704990,25	1365691,28
2112	705004,72	1365699,97
2113	705023,32	1365679,3
2114	705037,38	1365678,46
2115	705036,55	1365698,74
2116	705018,77	1365736,35
2117	705027,04	1365743,38
2118	705039,86	1365738
2119	705053,5	1365730,56
2120	705069,21	1365740,06
2121	705068,38	1365754,54
2122	705025,39	1365766,94
2123	705015,47	1365804,14
2124	705063,42	1365791,33
2125	705077,89	1365794,64
2126	705084,09	1365810,77
2127	705055,98	1365847,97
2128	705038,62	1365851,7
2129	705020,84	1365866,58
2130	705042,34	1365870,7
2131	705048,95	1365878,56
2132	705065,9	1365882,7
2133	705059,7	1365921,15
2134	705033,24	1365909,57
2135	705021,25	1365919,49
2136	705041,1	1365935,2
2137	705045,23	1365961,25
2138	705039,86	1365993,07
2139	705063,01	1365999,28
2140	705074,79	1366026,98
2141	705126,05	1366060,05
2142	705150,21	1366035,92
2143	705166,05	1366032,18
2144	705179,37	1366027,18
2145	705193,55	1366023,42
2146	705203,95	1366022,18

2147	705217,71	1366019,68
2148	705226,45	1366014,26
2149	705235,2	1366010,1
2150	705246,87	1366009,26
2151	705252,7	1366010,51
2152	705269,79	1366030,51
2153	705281,04	1366041,76
2154	705282,3	1366048,42
2155	705279,38	1366052,59
2156	705266,46	1366064,67
2157	705264,38	1366073,42
2158	705266,04	1366083,86
2159	705272,3	1366093,84
2160	705283,95	1366106,35
2161	705298,13	1366119,66
2162	705308,55	1366125,92
2163	705318,12	1366128,43
2164	705328,95	1366131,76
2165	705342,3	1366133,02
2166	705363,54	1366133,02
2167	705388,13	1366133,02
2168	705401,04	1366135,09
2169	705408,43	1366139,14
2170	705410,2	1366140,1
2171	705411,82	1366140,98
2172	705419,37	1366145,09
2173	705426,87	1366146,34
2174	705444,38	1366144,67
2175	705466,45	1366138,02
2176	705482,7	1366138,02
2177	705496,05	1366144,27
2178	705507,3	1366155,92
2179	705516,45	1366170,1
2180	705528,96	1366185,52
2181	705554,37	1366198,02
2182	705589,38	1366211,78
2183	705624,8	1366221,34
2184	705663,12	1366233,42
2185	705687,7	1366241,78
2186	705727,71	1366250,1
2187	705746,88	1366252,18
2188	705763,13	1366253,02
2189	705769,8	1366250,51
2190	705794,79	1366237,6

Генеральный план сельского поселения Новонадеждинский сельсовет  
муниципального района Благовещенский район РБ

2191	705821,46	1366218,85
2192	705837,3	1366200,91
2193	705850,62	1366188,43
2194	705869,79	1366176,75
2195	705883,95	1366168,83
2196	705896,04	1366158,85
2197	705917,7	1366136,77
2198	705929,37	1366129,66
2199	705942,7	1366130,1
2200	705957,7	1366129,26
2201	705968,95	1366126,34
2202	705984,8	1366120,51
2203	705992,7	1366112,59
2204	705996,05	1366099,66
2205	705996,05	1366090,1
2206	705993,96	1366086,75
2207	705989,37	1366080,1
2208	705983,95	1366075,5
2209	705932,7	1366068,85
2210	705921,45	1366061,34
2211	705916,05	1366052,59
2212	705916,05	1366042,18
2213	705918,96	1366035,52
2214	705943,55	1366015,5
2215	705969,38	1366002,59
2216	706011,05	1365975,92
2217	706023,96	1365970,51
2218	706041,87	1365965,92
2219	706054,38	1365958,02
2220	706072,71	1365943,01
2221	706093,13	1365924,26
2222	706105,2	1365915,92
2223	706116,87	1365912,59
2224	706124,37	1365898,83
2225	706128,12	1365880,1
2226	706125,63	1365863,42
2227	706121,04	1365840,51
2228	706118,55	1365829,66
2229	706123,13	1365816,34
2230	706130,63	1365797,17
2231	706149,8	1365764,26
2232	706161,87	1365750,91
2233	706168,95	1365746,77
2234	706169,37	1365738,02

2235	706163,13	1365721,34
2236	706151,46	1365706,34
2237	706150,2	1365690,91
2238	706151,88	1365687,17
2239	706155,63	1365679,26
2240	706161,87	1365674,67
2241	706172,3	1365672,18
2242	706182,7	1365670,51
2243	706209,38	1365660,91
2244	706234,38	1365653,84
2245	706253,13	1365653,84
2246	706269,8	1365654,26
2247	706283,95	1365651,76
2248	706294,38	1365649,46
2249	706332,91	1365628,62
2250	706359,8	1365613,01
2251	706386,87	1365592,59
2252	706408,95	1365580,51
2253	706426,45	1365562,59
2254	706436,88	1365534,26
2255	706452,3	1365508,42
2256	706475,2	1365477,17
2257	706494,38	1365456,34
2258	706494,38	1365449,26
2259	706486,88	1365425,09
2260	706468,55	1365378,85
2261	706466,04	1365365,92
2262	706470,21	1365358,02
2263	706475,2	1365356,35
2264	706509,8	1365355,09
2265	706516,05	1365353,42
2266	706519,38	1365350,91
2267	706526,88	1365338,83
2268	706533,54	1365321,76
2269	706540,2	1365303,01
2270	706540,2	1365293,84
2271	706534,8	1365279,66
2272	706529,79	1365261,76
2273	706530,63	1365231,76
2274	706530,63	1365210,51
2275	706535,63	1365186,75
2276	706552,71	1365155,09
2277	706561,88	1365141,34
2278	706571,88	1365130,51

Генеральный план сельского поселения Новонадеждинский сельсовет  
муниципального района Благовещенский район РБ

2279	706583,95	1365122,59
2280	706604,37	1365115,94
2281	706626,87	1365116,35
2282	706645,2	1365114,26
2283	706656,45	1365109,66
2284	706671,87	1365103,42
2285	706689,38	1365106,34
2286	706701,45	1365108,43
2287	706733,95	1365108,85
2288	706753,13	1365109,26
2289	706778,95	1365112,18
2290	706789,8	1365112,18
2291	706810,2	1365108,02
2292	706837,29	1365099,26
2293	706846,88	1365097,6
2294	706861,88	1365082,18
2295	706878,12	1365075,1
2296	706888,95	1365072,59
2297	706908,12	1365072,59
2298	706929,8	1365066,75
2299	706941,45	1365063,42
2300	706955,2	1365064,27
2301	706971,05	1365067,6
2302	706982,7	1365072,59
2303	706989,38	1365073,42
2304	706994,37	1365068,83
2305	706998,12	1365050,51
2306	707001,45	1365044,67
2307	707009,37	1365035,5
2308	707016,87	1365033,42
2309	707026,05	1365036,34
2310	707036,04	1365042,18
2311	707060,63	1365050,1
2312	707077,29	1365051,76
2313	707091,45	1365050,91
2314	707104,38	1365041,78
2315	707114,37	1365039,66
2316	707125,2	1365043,84
2317	707137,29	1365046,75
2318	707149,38	1365051,76
2319	707163,12	1365062,59
2320	707173,13	1365077,58
2321	707184,8	1365090,1
2322	707190,21	1365094,67

2323	707198,95	1365093,86
2324	707215,2	1365078,02
2325	707226,87	1365065,5
2326	707237,95	1365061,01
2327	707244,38	1365053,84
2328	707251,88	1365040,51
2329	707258,55	1365033,86
2330	707269,38	1365035,09
2331	707272,71	1365044,26
2332	707278,95	1365055,5
2333	707295,21	1365059,68
2334	707304,8	1365059,26
2335	707325,63	1365050,1
2336	707340,63	1365038,02
2337	707351,88	1365023,84
2338	707350,62	1365018,43
2339	707337,7	1365015,92
2340	707319,8	1365015,52
2341	707310,21	1365006,75
2342	707314,8	1364995,09
2343	707328,54	1364991,76
2344	707343,12	1364985,1
2345	707357,3	1364970,51
2346	707363,55	1364960,91
2347	707376,45	1364942,59
2348	707382,3	1364928,02
2349	707393,55	1364922,18
2350	707406,87	1364927,58
2351	707421,45	1364933,42
2352	707448,12	1364934,67
2353	707481,05	1364945,09
2354	707509,8	1364961,76
2355	707533,55	1364970,91
2356	707549,49	1364984,62
2357	707561,98	1364996,43
2358	707565,05	1364997,14
2359	707567,98	1364996,48
2360	707583,54	1364999,26
2361	707599,38	1364999,68
2362	707605,2	1364992,18
2363	707609,79	1364981,34
2364	707611,05	1364972,18
2365	707608,13	1364963,02
2366	707591,04	1364943,01

Генеральный план сельского поселения Новонадеждинский сельсовет  
муниципального района Благовещенский район РБ

2367	707586,45	1364923,42
2368	707587,29	1364915,09
2369	707605,2	1364896,75
2370	707617,29	1364868,85
2371	707636,46	1364846,77
2372	707653,95	1364824,67
2373	707665,2	1364817,58
2374	707671,05	1364817,58
2375	707684,79	1364813,02
2376	707702,7	1364804,67
2377	707718,96	1364795,5
2378	707740,2	1364788,83
2379	707753,13	1364785,94
2380	707766,45	1364789,26
2381	707781,05	1364782,18
2382	707793,12	1364786,35
2383	707804,79	1364788,02
2384	707829,8	1364804,26
2385	707847,3	1364821,34
2386	707856,87	1364831,34
2387	707866,45	1364833,42
2388	707878,95	1364831,34
2389	707901,05	1364824,27
2390	707923,55	1364823,42
2391	707936,46	1364822,18
2392	707958,54	1364823,01
2393	707987,3	1364817,58
2394	708012,7	1364803,01
2395	708033,54	1364783,42
2396	708042,3	1364777,58
2397	708063,12	1364778,64
2398	708078,75	1364772,38
2399	708111,05	1364774,46
2400	708152,7	1364766,13
2401	708178,76	1364760,91
2402	708200,63	1364752,59
2403	708230,84	1364740,1
2404	708251,67	1364724,46
2405	708274,92	1364649,5
2406	708325,61	1364673,06
2407	708393,41	1364704,48
2408	708461,21	1364618,48
2409	708404,49	1364431,28
2410	708471,13	1364241,46

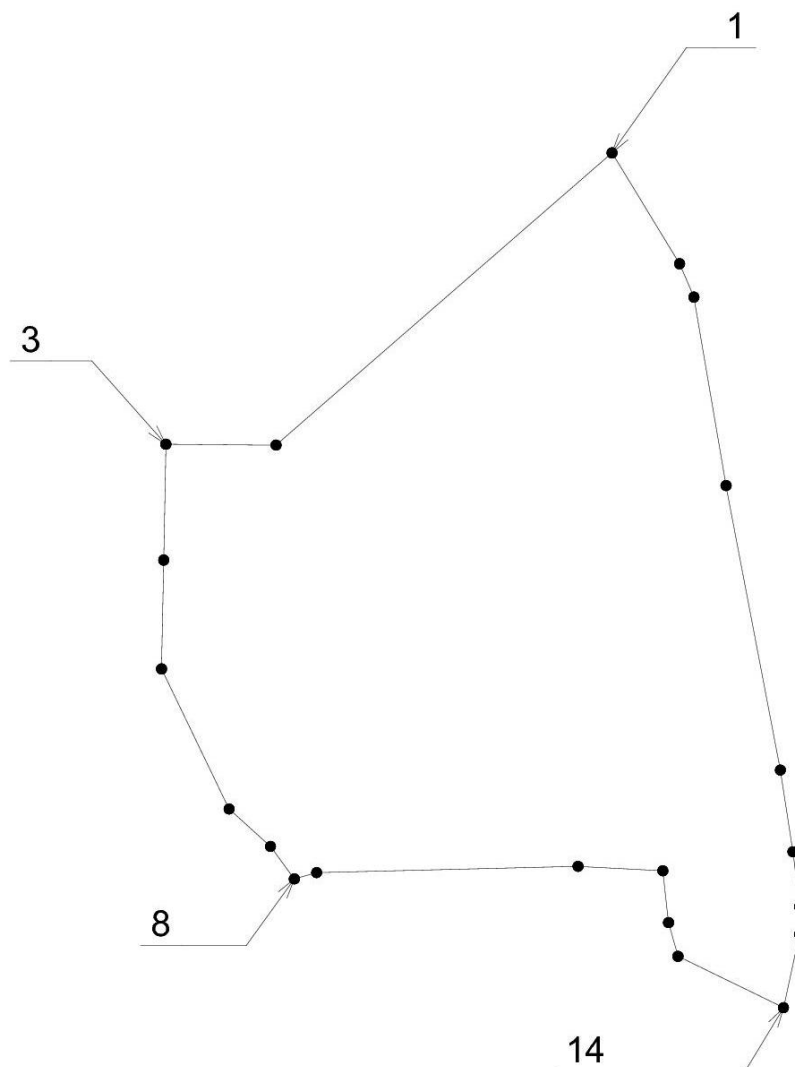
2411	708549,01	1364259,66
2412	708738,7	1364340,94
2413	708841,96	1364343,98
2414	708969,29	1364266,26
2415	709100,76	1364280,32
2416	709173,52	1364255,5
2417	709352,91	1364295,79
2418	709474,48	1364358,03
2419	709669,06	1364304,82
2420	709795,51	1364359,02
2421	709840,35	1364540,77
2422	709784,13	1364881,41
2423	709906,5	1364993,86
2424	709901,54	1365132,77
2425	710189,27	1365283,25
2426	710338,1	1365423,81
2427	710409,21	1365536,26
2428	710609,3	1365695,01
2429	711026,02	1365873,6
2430	711166,58	1365878,56
2431	711555,18	1365997,63
2432	711923,95	1366162,99
2433	712773,92	1366859,17
2434	713018,66	1366888,94
2435	713155,64	1366797,82
2436	713246,86	1366439,15
2437	713566,02	1365742,96
2438	714245,14	1364822,48
2439	714262,31	1364825,65
2440	714281,2	1364813,63
2441	714296,74	1364805,09
2442	714303,02	1364799,62
2443	714311,44	1364773,55
2444	714323,35	1364752,34
2445	714333,51	1364743,87
2446	714346,55	1364732,91
2447	714364,06	1364726,8
2448	714371,31	1364724,42
2449	714391,2	1364716,03
2450	714519,54	1364822,34
2451	714645,64	1365051,62
2452	714671,43	1365123,26
2453	714691,5	1365272,3
2454	714869,19	1365300,96

Генеральный план сельского поселения Новонадеждинский сельсовет  
муниципального района Благовещенский район РБ

2455	714866,32	1365567,49
2456	714891,41	1366187,79
2457	716113,87	1366601,2
2458	716593,22	1366830,93
2459	716751,97	1367386,54
2460	717132,31	1367505,62

**Схема границ с.Новонадеждино**

Площадь: 246,1 га



**Список координат границы**

Система координат МСК02

№	X	Y
1	709567,9243	1368082,032
2	708764,9135	1367158,194
3	708767,363	1366855,294
4	708449,11	1366849,215
5	708149,9605	1366843,502

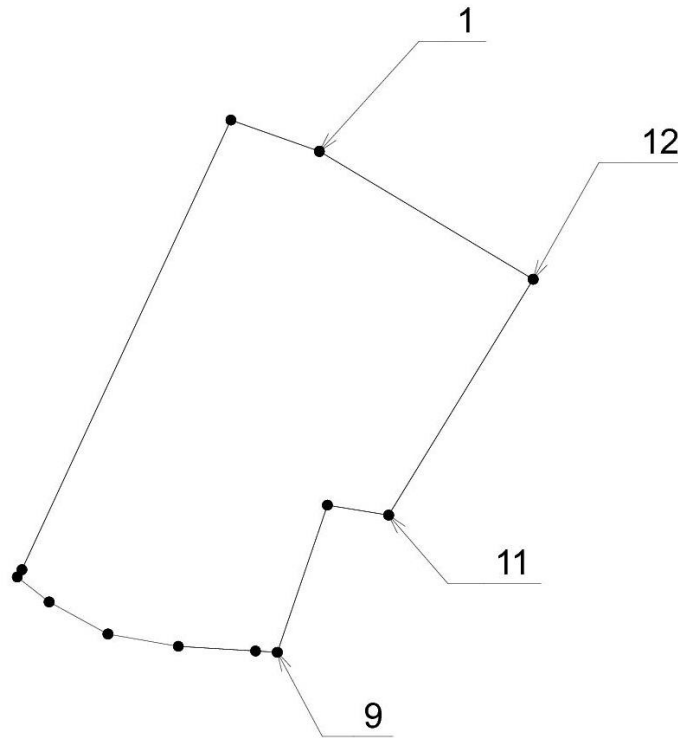
6	707765,0543	1367028,901
7	707662,12	1367143,1
8	707573,03	1367208,53
9	707590,4543	1367269,687
10	707607,6359	1367988,674
11	707595,4176	1368221,871
12	707452,97	1368237,41
13	707360,355	1368263,29

Генеральный план сельского поселения Новонадеждинский сельсовет  
муниципального района Благовещенский район РБ

14	707219,06	1368553,62
15	707421,12	1368597,59
16	707496,85	1368597,59
17	707647,654	1368579,518
18	707872,2478	1368544,729
19	708653,7224	1368395,576
20	709171,5161	1368307,221
21	709263,2004	1368267,805
1	709567,9243	1368082,032

### Схема границ д.Каменная Поляна

Площадь: 39,09га



### Список координат границы

Система координат МСК02

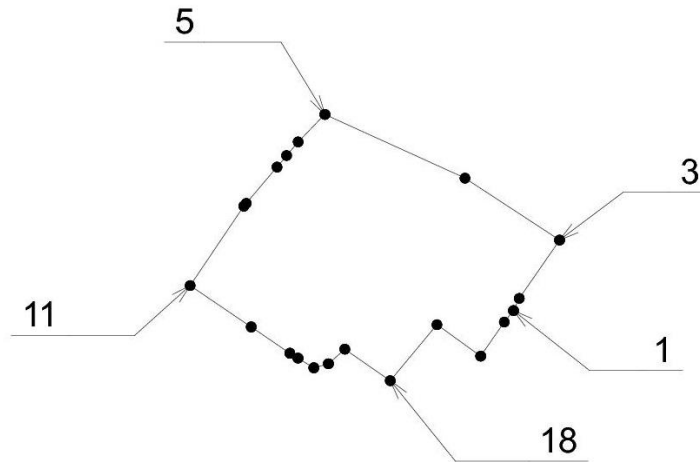
№X Y

№	X	Y
1	703221,2745	1366710,272
2	703271,8	1366566,936
3	702544,6226	1366228,799
4	702532,6708	1366221,136
5	702492,4838	1366272,766
6	702440,61	1366368,02
7	702420,7106	1366481,889
8	702413,17	1366607,01
9	702411,08	1366642,17
10	702649,0035	1366723,324
11	702632,9157	1366822,435
12	703014,3478	1367056,342
1	703221,2745	1366710,272



**Схема границ д.Михайловка**

Площадь: 3,09га



**Список координат границы**

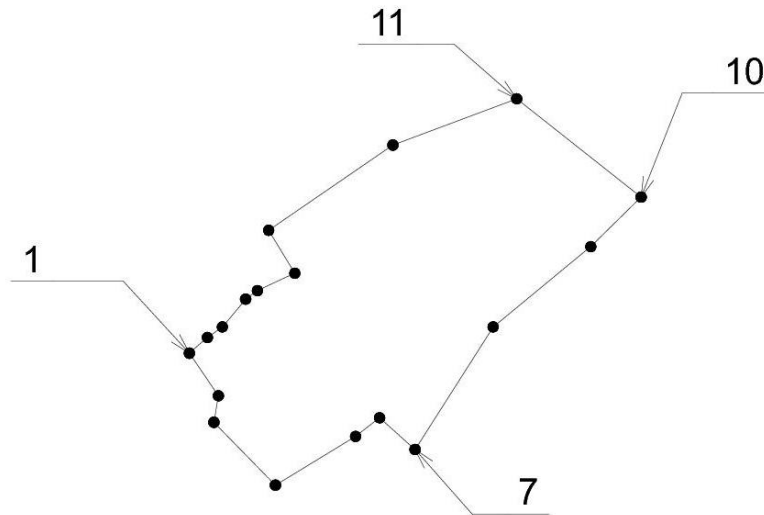
Система координат МСК02

№	X	Y
1	712308,92	1367980,87
2	712317,94	1367985,1
3	712360,93	1368014,87
4	712406,61	1367945,07
5	712453,53	1367841,76
6	712433,3	1367821,96
7	712423,24	1367813,54
8	712414,79	1367806,46
9	712388	1367783,67
10	712385,95	1367781,93
11	712327,41	1367742,33
12	712296,86	1367787,37
13	712277,48	1367815,93
14	712273,84	1367821,9
15	712266,72	1367833,58
16	712269,73	1367844,34
17	712280,49	1367856,48
18	712257,25	1367889,97
19	712298,57	1367924,4

20	712275,33	1367956,69
21	712300,47	1367974,08
1	712308,92	1367980,87

**Схема границ д.Новоблаговещенка**

Площадь: 20.09га



**Список координат границы**

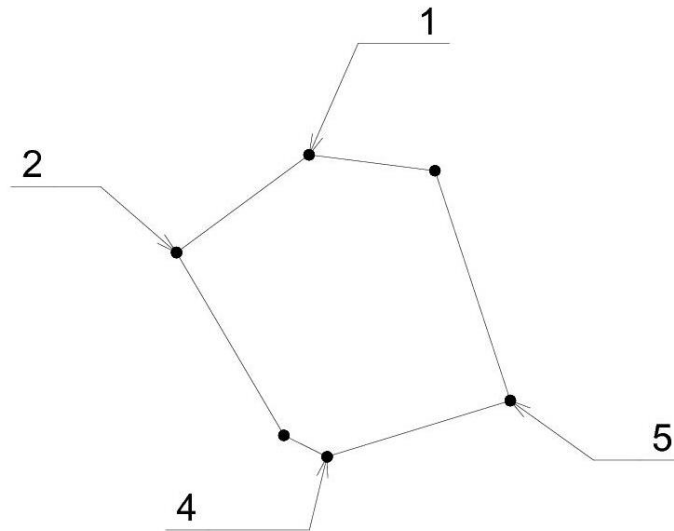
Система координат МСК02

№	X	Y
1	700052,3517	1371529,847
2	699987,33	1371574,23
3	699946,9634	1371567,396
4	699851,0567	1371661,305
5	699925,4393	1371783,635
6	699953,7085	1371820,305
7	699905,4611	1371874,52
8	700092,3579	1371993,738
9	700214,9863	1372142,866
10	700290,4315	1372219,693
11	700440,3495	1372029,674
12	700369,81	1371840,63
13	700239,6786	1371650,963
14	700174,4342	1371690,895

15	700147,8398	1371633,851
16	700134,79	1371615,8
17	700092,3382	1371580,277
18	700076,2	1371557,4
1	700052,3517	1371529,847

**Схема границ д.Ольховка**

Площадь: 3,12га



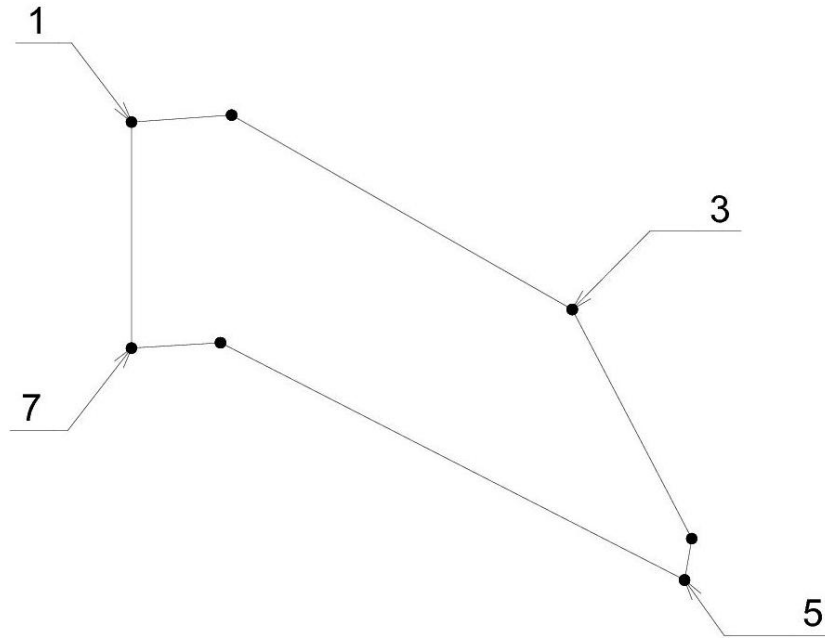
**Список координат границы**

Система координат МСК02

№	X	Y
1	703989,4888	1373336,745
2	703922,2209	1373245,5
3	703796,3434	1373319,428
4	703781,6218	1373349,154
5	703820,3201	1373475,277
6	703978,5666	1373423,399
1	703989,4888	1373336,745

**Схема границ д.Седовка**

Площадь: 5,43га



**Список координат границы**

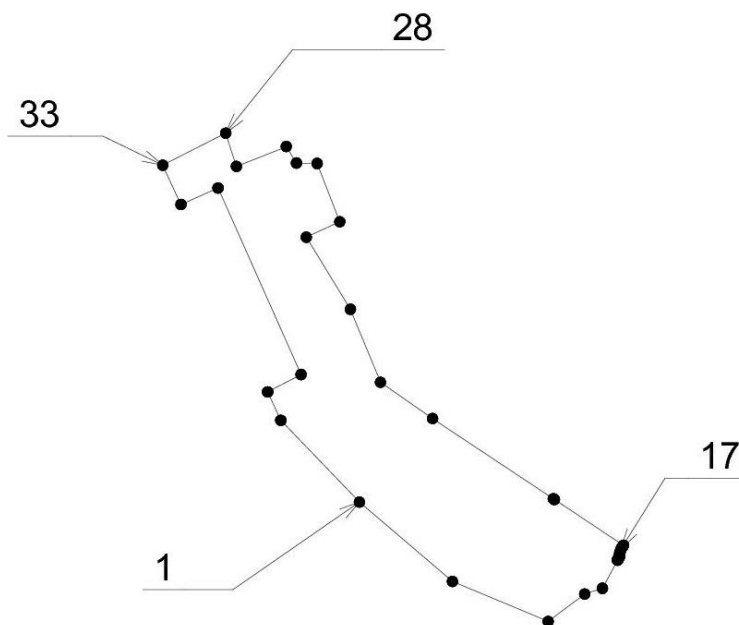
Система координат МСК02

№ X Y

№	X	Y
1	703233,9697	1367851,388
2	703238,765	1367920,49
3	703104,4957	1368155,462
4	702946,2497	1368237,941
5	702917,6357	1368232,984
6	703081,5817	1367912,803
7	703077,7909	1367851,388
1	703233,9697	1367851,388

**Схема границ д.Сергеевка**

Площадь: 13,72га



**Список координат границы**

Система координат МСК02

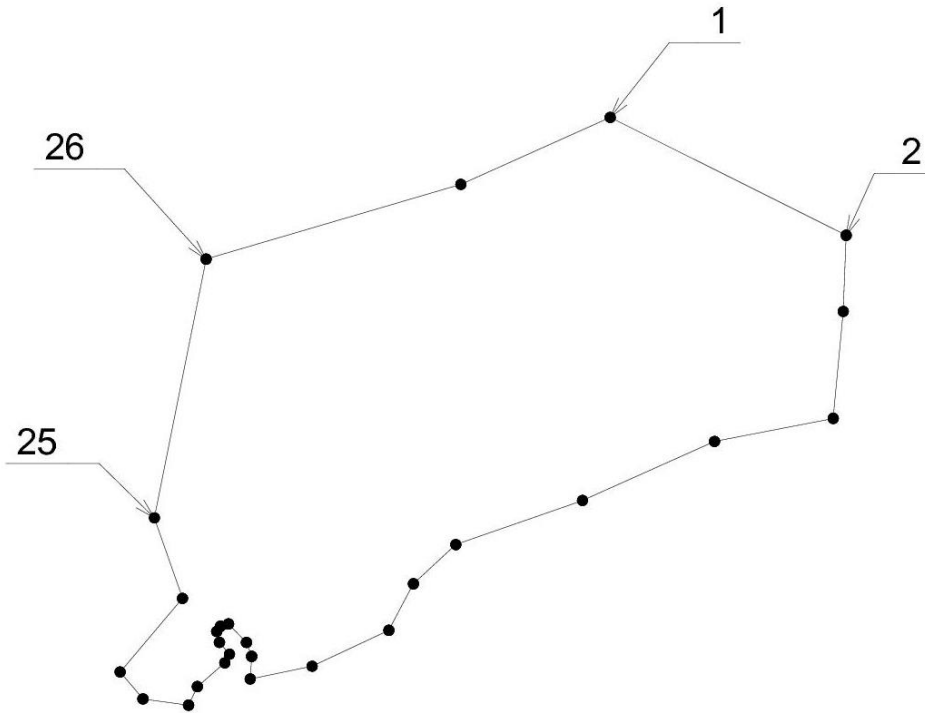
№	X	Y
1	703668,1698	1372245,891
2	703547,76	1372386,98
3	703487,0938	1372532,238
4	703528,78	1372587,53
5	703537,3492	1372614,435
6	703579,8931	1372637,448
7	703580,38	1372637,34
8	703581,26	1372637,59
9	703582,16	1372638,18
10	703582,7436	1372638,99
11	703586,0173	1372640,76
12	703586,91	1372640,59
13	703589,22	1372640,4
14	703591,98	1372640,72
15	703594,55	1372641,74
16	703597,14	1372642,73
17	703599,41	1372644,13
18	703601,37	1372645,5
19	703602,4932	1372646,42
20	703672,0199	1372541,66
21	703672,17	1372541,29
22	703673,053	1372540,103
23	703794,7542	1372356,728
24	703849,835	1372277,718
25	703960,49	1372232,14
26	704069,74	1372165,35
27	704093,0478	1372216,116
28	704181,48	1372181,73
29	704182,18	1372150,33
30	704207,095	1372134,857
31	704177,1601	1372059,302

Генеральный план сельского поселения Новонадеждинский сельсовет  
муниципального района Благовещенский район РБ

32	704227,5418	1372043,009
33	704178,986	1371947,558
34	704119,4637	1371975,106
35	704144,2441	1372031,394
36	703861,5113	1372157,32
37	703835,183	1372106,676
38	703792,045	1372126,641
1	703668,1698	1372245,891

**Схема границ д.Сергуяз**

Площадь: 7,22га



**Список координат границы**

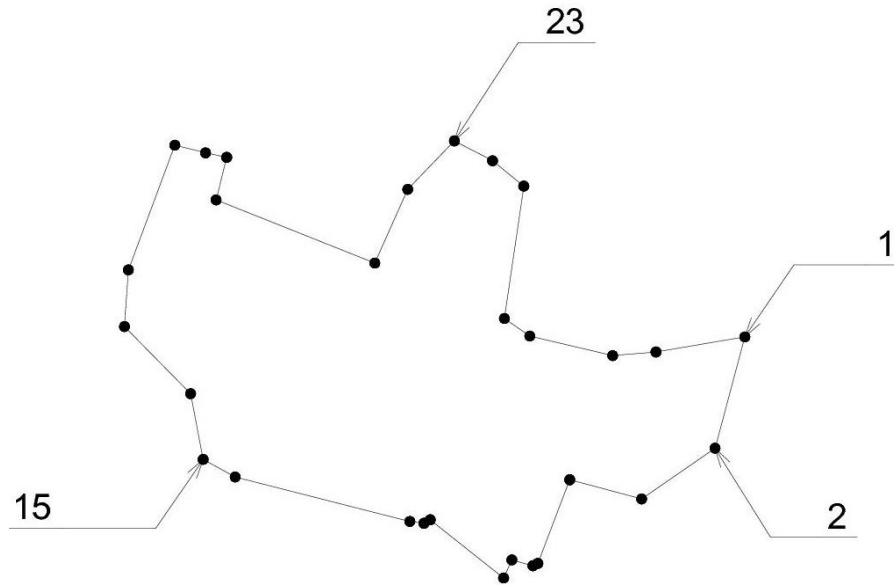
Система координат МСК02

№	X	Y
1	716258,25	1371200,6
2	716193,2286	1371330,632
3	716151,2764	1371328,976
4	716092,2796	1371323,469
5	716079,6013	1371258,051
6	716047,03	1371185,31
7	716022,3356	1371115,114
8	716001,1	1371092,11
9	715975,44	1371078,6
10	715955,63	1371036,28
11	715948,6	1371002,21
12	715961,06	1371003
13	715968,73	1371000,1
14	715978,97	1370990,22
15	715977,71	1370985,85
16	715974,8	1370983,74

17	715968,78	1370985,23
18	715962,25	1370990,81
19	715957,46	1370988,13
20	715944,42	1370973,06
21	715934,18	1370968,21
22	715937,62	1370943,08
23	715952,47	1370930,47
24	715993,0669	1370964,876
25	716037,4366	1370949,375
26	716180,0788	1370977,904
27	716221,27	1371118,22
28	716258,25	1371200,6

**Схема границ д.Трошкино**

Площадь: 111,59га



**Список координат границы**

Система координат МСК02

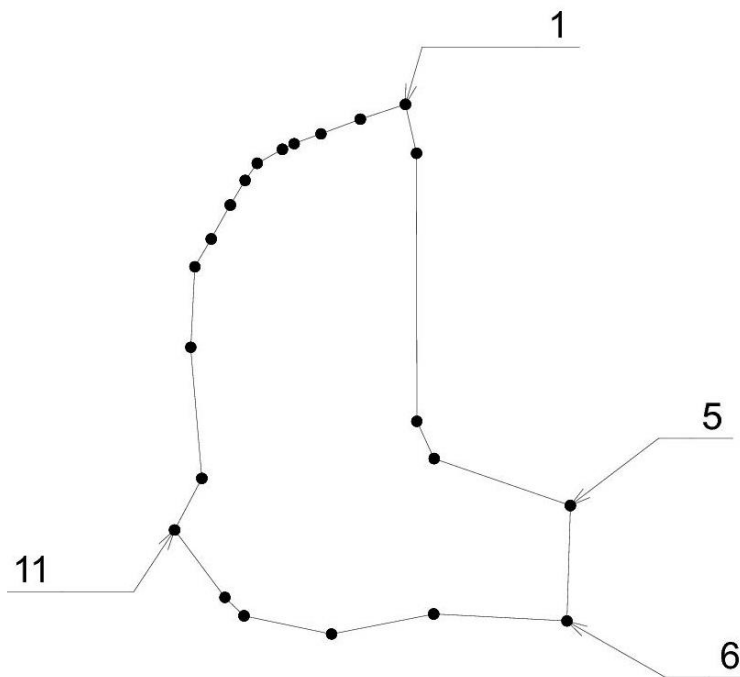
№	X	Y
1	702780,728	1370222,693
2	702469,1867	1370139,216
3	702327,3371	1369933,039
4	702380,9782	1369731,344
5	702146,8692	1369641,72
6	702140,4454	1369627,909
7	702156,525	1369568,983
8	702106,2	1369545,685
9	702269,004	1369339,685
10	702259,2247	1369322,163
11	702264,4925	1369282,411
12	702388,5869	1368792,093
13	702437,8161	1368702,495
14	702622,0043	1368667,075
15	702809,86	1368481,29

16	702968,3071	1368492,659
17	703317,3752	1368622,759
18	703295,99	1368709,23
19	703283,3678	1368768,439
20	703164,1864	1368738,826
21	702987,5941	1369184,347
22	703193,7502	1369276,387
23	703329,3702	1369407,507
24	703273,76	1369514,78
25	703202,8185	1369602,301
26	702832,5242	1369547,852
27	702783,1574	1369619,324
28	702728,5021	1369851,899
29	702738,4949	1369973,417
1	702780,728	1370222,693



**Схема границ д.Языково**

Площадь: 89,84га



**Список координат границы**

Система координат МСК02

№ X Y

№	X	Y
1	713577,6541	1370635,581
2	713446,3973	1370665,302
3	712726,6109	1370666,115
4	712626,7466	1370712,59
5	712500,6705	1371078,21
6	712190,6323	1371068,99
7	712209,5253	1370711,352
8	712155,65	1370437,03
9	712204,63	1370202,23
10	712254,3624	1370150,95
11	712435,09	1370015,85
12	712573,6	1370089,13
13	712925,56	1370059,17

14	713141,4749	1370070,2
15	713216,31	1370114,1
16	713307,47	1370165,38
17	713373,32	1370205,12
18	713419,37	1370237,57
19	713457	1370305,36
20	713472,02	1370336,69
21	713498,63	1370408,83
22	713537,87	1370514,41
1	713577,6541	1370635,581